



GAZETA GMINNA

WIEŚCI NIEPORĘCKIE

SOŁECTWA: Aleksandrów, Beniaminów, Białostrzegi, Izabelin, Józefów, Kąty Węgierskie, Michałów-Grabina, Nieporęt, Rembelszczyzna, Rynia, Stanisławów Pierwszy, Stanisławów Drugi, Wola Aleksandra, Wólka Radzymińska, Zegrze Południowe

Nowe ścieżki rowerowe w gminie Nieporęt

Podpisana została umowa dotycząca realizacji wspólnego projektu budowy ścieżek rowerowych na terenie ośmiu gmin: Legionowa, Nieporętu, Czosnowa, Łomianek, Nowego Dworu Mazowieckiego, Radzymina, Wieliszewa i Jabłonny. Projekt ten realizowany jest w ramach Regionalnego Programu Operacyjnego Województwa Mazowieckiego 2014–2020 – Zintegrowanych Inwestycji Terytorialnych Warszawskiego Obszaru Funkcjonalnego.

Projekt budowy ok. 80 km ścieżek rowerowych uzyskał dofinansowanie w kwocie 48 mln złotych. Ścieżki zostaną wybudowane w miejscach, przez które przebiegają istotne węzły przesiadkowe komunikacji zbiorowej oraz wzdłuż ważnych arterii drogowych. Pozwolą na swobodną i bezpieczną komunikację rowerową pomiędzy miejscowościami oraz w ich obrębie. Ważnym aspektem inwestycji jest również zmniejszenie emisji zanieczyszczeń powietrza i hała-

su, a także poprawa bezpieczeństwa ruchu drogowego.

Wartość projektu na terenie gminy Nieporęt wynosi **6,6 mln złotych**, a dofinansowanie ze środków UE wyniesie **5,3 mln złotych**. Wybudowany zostanie ciąg pieszo-rowerowy wzdłuż ulicy Strużańskiej w Józefowie oraz droga rowerowa wzdłuż ulicy Wojska Polskiego w Białostrzegach w kierunku Beniaminowa, do granicy z gminą Radzymiń.



Ścieżka rowerowa w Józefowie o długości 2,2 km będzie miała nawierzchnię asfaltową i szerokość 2 metrów, a ciąg pieszy nawierzchnię z kostki betonowej. Trasa zostanie oznakowana, powstanie też jedna stacja postojowa. Jej budowa planowana jest do 30 listopada 2017 roku.

Droga rowerowa wzdłuż ulicy Wojska Polskiego, o nawierzchni asfaltowej, będzie miała szerokość 2 m i długość 4,5 km i będzie oddzielona od jezdni separatorem. Powsta-

nie tu także jedna stacja postojowa, a trasa będzie oznakowana. Termin zakończenia budowy to koniec kwietnia 2018 roku. Łącznie w ramach tego projektu powstanie w gminie prawie 7 km nowych ścieżek dla rowerzystów.

W marcu gmina Nieporęt ogłosiła zamówienie publiczne na wykonawcę inwestycji. Otwarcie ofert odbyło się 18 kwietnia. Obecnie trwa procedura weryfikacji zgłoszonych do przetargu 12 ofert. □ B. Wilk

Weź udział w REFERENDUM

14 maja 2017 w godz. 7.00–21.00

„Czy jest Pan/Pani za tym, żeby m. st. Warszawa, jako metropolitalna jednostka samorządu terytorialnego, objęła Gminę Nieporęt?”

Pod pytaniem referendalnym umieszczone będą dwa warianty odpowiedzi: „TAK”, „NIE”.

Poselski projekt ustawy zakłada powstanie ponadgminnego szczebla samorządu, obejmującego swoim zasięgiem Warszawę oraz 32 gminy, w tym gminę Nieporęt. Nowa jednostka samorządowa miałaby przejąć zadania powiatu oraz gmin, które weszłyby w jej skład. Uszczupliłoby to znacznie obecne kompetencje gminy Nieporęt, która nie mogłaby już decydować o swoim rozwoju społeczno-gospodarczym i zagospodarowaniu przestrzennym.

Rada Gminy Nieporęt uchwałą Nr XXXV/1/2017 z dnia 9 lutego 2017 r. wyraziła sprzeciw wobec zgłoszonego, w trybie poselskim, projektu ustawy o ustroju miasta stołecznego Warszawy oraz braku konsultacji z gminami objętymi tym projektem.

Rada Gminy Nieporęt postanowiła o przeprowadzeniu referendum gminnego, aby mieszkańcy Gminy, jako członkowie wspólnoty samorządowej mieli szansę wyrazić w drodze głosowania swoją wolę co do przynależności Gminy Nieporęt do MegaWarszawy.

Na początek bratki



Po zimowej przerwie rozpoczęły się pierwsze nasadzenia kwiatów na terenie gminy. W tygodniu przedświątecznym m.in. na rondach i w portach nad Jeziorem Zegrzyńskim zakwitły bratki.

Zółto-niebieskie kwiaty ozdabiają rondo im. Jana Pawła II w Nieporęcie, rondo im. Legionów Polskich w Białobrzegach oraz rabaty w Porcie Nieporęt i Porcie Pilawa. Można je też zobaczyć na Placu Wolności w Nieporęcie. Wyszczono blisko 10 tys. sadzonek. W czerwcu zastąpią je pelargonie, które dobrze znoszą trudne warunki, nawet przy drogach o nasilonym

ruchu. Ozdobione nimi zostanie również w czerwcu rondo im. Kardynała Stefana Wyszyńskiego w Józefowie.

W połowie maja pelargonie kaskadowe ozdobią latarnie i będą cieszyć nas swoim widokiem aż do jesieni. Jesienią na rabatach na rondach pojawi się ozdobna kapusta ogrodowa.

□ B. Wilk

Gmina Nieporęt ogłosiła zamówienie publiczne na „Zakup oprogramowania, licencji, aplikacji oraz sprzętu komputerowego w ramach projektu e-Urząd w Gminie Nieporęt”. Wartość projektu to 2,2 mln złotych, a dofinansowanie uzyskane w ramach Regionalnego Programu Operacyjnego Województwa Mazowieckiego na lata 2014-2020 wyniosło blisko 1,8 mln złotych.

E-usługi coraz bliżej

Pozyskane przez gminę środki wykorzystane zostaną przy rozbudowie budynku urzędu. Zainstalowana zostanie nowoczesna sieć teleinformatyczna w nowych pomieszczeniach. Projekt umożliwi wdrożenie elektronicznego obiegu dokumentów, portalu cyfrowego urzędu, biuletynu informacji publicznej zintegrowanego z usługami oraz kilkudziesięciu e-usług. Dzięki temu możliwe będzie załatwienie przez Internet wielu spraw, bez konieczności wizyty w urzędzie. Nowocze-

sne usługi elektroniczne nie tylko przyspieszą, ale też uproszczą obsługę administracyjną i poprawią jakość świadczonych usług. Gotowe druki, formularze i karty usług będzie można pobrać ze strony urzędu lub wypełnić bezpośrednio przez Internet. Również przez Internet odbierzemy np. wydaną decyzję lub zezwolenie. W ramach projektu zakupione zostanie także niezbędne wyposażenie, serwery, przełączniki sieciowe i oprogramowanie.

□ BW

INWESTYCJE W TOKU:

➔ **Zaświecą się latarnie na Chabrowej i Sasankowej w Nieporęcie.** Na odcinku długości 680 metrów zainstalowanych zostanie 18 słupów oświetleniowych z oprawami typu LED o mocy 55 W. Inwestycję realizuje firma ELES-Bud z Kobyłki w terminie do końca czerwca.

➔ **Trwa budowa ulicy Mozarta w Stanisławowie Pierwszym.** Firma Tombud z Wieliszewa wykonuje nawierzchnię z kostki betonowej wraz ze zjazdami do posesji i odwodnieniem na odcinku 180 metrów. Prace zaplanowane są do końca maja.

□ BW

Budowa oświetlenia na ulicy Sasankowej



Wójt Gminy Nieporęt ogłosił Konkurs ofert na realizację w 2017 roku „Programu polityki zdrowotnej mieszkańców Gminy Nieporęt na lata 2016-2018”, finansowanego z budżetu gminy. Celem konkursu jest wyłonienie realizatora bezpłatnych świadczeń z zakresu rehabilitacji leczniczej bezpośrednio na terenie gminy dla mieszkańców zameldowanych na pobyt stały.

Gmina kontynuuje Program polityki zdrowotnej

Realizacja Programu rozpoczęła się w ubiegłym roku i stanowiła uzupełnienie świadczeń rehabilitacyjnych finansowanych przez Narodowy Fundusz Zdrowia. Limity NFZ są niewystarczające wobec potrzeb zgłaszanych przez mieszkańców, umożliwiają korzystanie z ograniczonej liczby i rodzajów zabiegów. Na terenie gminy Nieporęt jest jeden ośrodek, który prowadzi rehabilitację w ramach NFZ, najbliższe znajdują się w Warszawie lub Legionowie. Dojazd do nich sprawia trudność szczegól-

nie osobom starszym, schorowanym, mającym problemy z poruszaniem się. Może to powodować rezygnację z rehabilitacji, co prowadzi do pogorszenia stanu zdrowia chorych. Program, realizowany na terenie gminy, zwiększa dostępność zabiegów, pozwala skorzystać z nich większej liczbie osób. Na jego realizację w 2017 roku przeznaczono w budżecie 100 tys. złotych. O wyniku konkursu i wyborze podmiotu, którego oferta została wybrana, poinformujemy Czytelników.

□ BW

Nowa Przewodnicząca Komisji Oświaty, Kultury, Sportu i Turystyki

29 marca, uchwałą Rady Gminy Nieporęt, radna **Monika Kamińska** została wybrana Przewodniczącą Komisji Oświaty, Kultury, Sportu i Turystyki.

Zdaliśmy pytanie Pani Przewodniczącej, jak będzie wyglądała praca Komisji w najbliższych miesiącach **Monika Kamińska, nowa Przewodnicząca Komisji Oświaty, Kultury, Sportu i Turystyki:**

„W pracach Komisji nic nie ulegnie zmianie, będziemy realizować program pracy Komisji przyjęty na rok 2017. W najbliższym czasie odwiedzimy wszystkie gminne placówki oświatowe – szkoły i przedszkola, a także Gminny Ośrodek Kultury wraz z jego filiami. Będziemy wizytować gminną pływalnię sportową – Aquapark Falę oraz Bibliotekę z jej podległymi placówkami.

Na bieżąco współpracujemy z Gminnym Zespołem Oświaty, który w związku z wprowadzaną w Polsce reformą oświaty ma wiele nowych wyzwań i zadań do wykonania. Przyglądamy się też pracy klubów sportowych oraz współpracy z organizacjami pozarządowymi. Aktywnie wspieramy kierunek rozwoju Kompleksu Rekreacyjno-Wypoczynkowego Nieporęt-Pilawa. Monitorujemy także inwestycje, które są planowane i wykonywane



przez Gminę, m. in. budowę sali gimnastycznej w Szkole Podstawowej w Białobrzegach czy modernizację budynku Szkoły Podstawowej w Wólce Radzywińskiej.

Członkowie Komisji Oświaty na bieżąco uczestniczą w ważnych wydarzeniach szkolnych, kulturalnych i sportowych na terenie Gminy Nieporęt.”

□

OGŁOSZENIE

Wójt Gminy Nieporęt informuje, że w miesiącu maju 2017 r. wprowadzono zmiany w rozkładzie czasu pracy Urzędu Gminy Nieporęt:

- 2 maja (wtorek) dzień wolny od pracy,
- 13 maja (sobota) praca w godzinach 8.00–16.00.

WIEŚCI NIEPORĘCKIE

Wydawca: Urząd Gminy Nieporęt pl. Wolności 1, 05-126 Nieporęt • tel. (22) 767 04 00

• Redaktor naczelny: Beata Wilk • Druk: Agora – Poligrafia Sp. z o.o.

ISSN 1897-1911

REFERENDUM GMINNE

14 maja 2017 roku, w godz. 7.00–21.00








OBWIESZCZENIE WÓJTA GMINY NIEPORĘT

z dnia 10 kwietnia 2017 r.

Na podstawie art. 54 ustawy z dnia 15 września 2000 r. o referendum lokalnym (Dz.U. z 2016 r. poz. 400) i art. 16§1 ustawy z dnia 5 stycznia 2011 r. – Kodeks wyborczy (Dz.U. z 2017 r. poz. 15) podaje się do publicznej wiadomości in-

formację o numerach i granicach obwodów głosowania, wyznaczonych siedzibach obwodowych komisji do spraw referendum, w tym o lokalach obwodowych komisji do spraw referendum dostosowanych do potrzeb wyborców niepełno-

sprawnych uprawnionych do udziału w referendum oraz o możliwości głosowania korespondencyjnego i przez pełnomocnika, w referendum gminnym zarządzonym na dzień 14 maja 2017 r.

Numer obwodu głosowania	GRANICE OBWODU GŁOSOWANIA	SIEDZIBA OBWODOWEJ KOMISJI WYBORCZEJ
1.	Część sołectwa Nieporęt obejmująca ulice na tzw. „Osiedlu Głogi”	 Gimnazjum im. Bohaterów Bitwy Warszawskiej 1920 r. w Stanisławowie Pierwszym ul. Jana Kazimierza 291
2.	Część sołectwa Nieporęt obejmująca ulice na tzw. „Osiedlu Las” oraz ulice: Adama Mickiewicza, Asesora, Brzozowa, Chabrowa, Irysowa, Jacka Soplidy, Jana Kazimierza – numery parzyste, Niezapominajki, Pana Tadeusza, Kwitnącej Wiśni, Plac Wolności, Podkomorzego, Rejenta, Rejtana, Soplicowo, Protazego, Gerwazego, Szlachecka, Telimeny, Pszeniczna, Różana, Rumiankowa, Sasankowa, Stokrotki, Tulipanowa, Spokojna, Zegrzyńska, Białego Bzu, Epopei, Fiołkowa.	Gminne Przedszkole w Nieporęciu ul. Jana Kazimierza 104
3.	Część sołectwa Nieporęt obejmująca ulice: Dzikiej Róży, Nowolipie, kpt. Stefana Pogonowskiego, Wojska Polskiego, Dworcowa, Inwokacji, Jana Kazimierza – numery nieparzyste, Szkolna, Zamkowa, Zosi, Pilawa, Wieczornej Bryzy.	 Szkoła Podstawowa Nr 1 im. Bronisława Tokaja w Nieporęciu ul. Dworcowa 9
4.	Sołectwo Aleksandrów oraz część sołectwa Nieporęt obejmująca ulice: Czajki, Hubala, kpt. Benedykta Pęczkowskiego, Lawendowa, Małolecka, Marsa, Nastrojowa, Polnych Kwiatów, Powstańców, Turkusowa, Zwycięstwa, Polna, Potocka, Świętego Huberta, Przyjaciół, Odrodzenia.	 Szkoła Podstawowa Nr 1 im. Bronisława Tokaja w Nieporęciu ul. Dworcowa 9
5.	Sołectwa: Białobrzegi i Rynia	Szkoła Podstawowa im. Wojska Polskiego w Białobrzegach, ul. Wojska Polskiego 21
6.	Część sołectwa Stanisławów Pierwszy obejmująca ulice: Słoneczna, Tęczowa, Spełnionych Marzeń, Jasna, Regatowa, Strużańska, Złotych Piasków, Błękitna, Księżycowa, Sielska, Świetlana, Przyszłość – numery nieparzyste od nr 1 do nr 51 (z dalszym oznaczeniem alfabetycznym), numery parzyste od nr 2 do nr 70 (z dalszym oznaczeniem alfabetycznym), Jana Kazimierza, Warsztatowa, Koncertowa, Barokowa, Harmonii, Swingowa, Operowa, Wolfganga A.Mozarta, Sonaty, Smyczkowa, Pięciolini, Wiolinowa, Allegro, Brzozy, Konwaliowa, Jagodowa, Świerkowa, Borówkowa, Cyprysowa, Wesoła, Zajazdowa, Sokoła, Stolnika, Wojskiego, Geodetów, Drozdowa, Pogodna, Lisia, Kalinowa, Jarzębiny, Jodłowa, Leśny Zakątek, Paproci.	Gimnazjum im. Bohaterów Bitwy Warszawskiej 1920 r. w Stanisławowie Pierwszym ul. Jana Kazimierza 291
7.	Sołectwo Izabelin oraz część sołectwa Stanisławów Pierwszy obejmująca ulice: Przyszłość – numery nieparzyste od nr 53 do końca, numery parzyste od nr 72 do końca, Baletowa, Brukowa, Graniczna, Izabelińska, Klonowa, Krzywa, Małolecka, Wierzbowa, Rodzinna.	 Szkoła Podstawowa im. Batalionu Saperów Kościuszkowskich w Izabelinie ul. Szkolna 1
8.	Sołectwo Józefów	 Szkoła Podstawowa im. Wandy Chotomskiej w Józefowie, ul. Szkolna 62
9.	Sołectwa: Kąty Węgierskie i Rembelszczyzna	Ośrodek Kultury w Kątach Węgierskich ul. Kościelna 22
10.	Sołectwo Michałów-Grabina	Szkoła Podstawowa im. Wandy Chotomskiej w Józefowie, ul. Szkolna 62
11.	Sołectwa: Stanisławów Drugi i Wola Aleksandra	 Ośrodek Kultury w Stanisławowie Drugim, ul. Wolska 71A
12.	Sołectwa: Wólka Radzywińska i Beniaminów	Zespół Szkolno-Przedszkolny im. 28 Pułku Strzelców Kaniowskich w Wólce Radzywińskiej ul. Szkolna 79
13.	Sołectwo Zegrze Południowe	 Ośrodek Kultury w Zegrzu Południowym ul. Osiedle Wojskowe 13



Lokale właściwe do głosowania korespondencyjnego



Lokale przystosowane do potrzeb osób niepełnosprawnych

UWAGA:

1. Osoby o znacznym lub umiarkowanym stopniu niepełnosprawności uprawnione do udziału w referendum do dnia 24 kwietnia 2017 r. * (poniedziałek) mogą zgłosić zamiar głosowania korespondencyjnego, w tym przy pomocy nakładek na karty do głosowania sporządzonych w alfabecie Braille'a.

2. Osoby o znacznym lub umiarkowanym stopniu niepełnosprawności uprawnione do udziału w referendum i osoby uprawnione do udziału w referendum, które najpóźniej w dniu głosowania kończą 75 lat – do dnia 5 maja 2017 r. mogą złożyć wniosek o sporządzenie aktu pełnomocnictwa do głosowania. Wnioski należy składać w Urzędzie Gminy Nieporęt, Plac Wolności 1, pok. Nr 3, w godz. poniedziałek 8.00-18.00, wtorek-piątek 8.00 – 16.00.

Lokale obwodowych komisji do spraw referendum w dniu 14 maja 2017 r. (niedziela) będą otwarte w godz. 7.00 – 21.00.

Wójt Gminy Nieporęt
/–/ Sławomir Maciej Mazur

* termin wydłużony zgodnie z art. 9 § 2 Kodeksy wyborczego

Kalendarz czynności związanych z przeprowadzeniem REFERENDUM GMINNEGO

zarządzonego na dzień 14 maja 2017 roku,

przyjęty Uchwałą Nr XXXIX/25/2017 Rady Gminy Nieporęt z dnia 31 marca 2017 roku

TERMIN WYKONANIA CZYNNOŚCI	TREŚĆ CZYNNOŚCI
do dnia 14 kwietnia 2017 r.	podanie do publicznej wiadomości w formie obwieszczenia Wójta Gminy Nieporęt oraz zamieszczenie w BIP-ie informacji o numerach i granicach obwodów głosowania oraz o wyznaczonych siedzibach obwodowych komisji do spraw referendum, w tym siedzibach komisji właściwych dla głosowania korespondencyjnego i lokalach dostosowanych do potrzeb osób niepełnosprawnych uprawnionych do udziału w referendum zgłaszanie do Rady Gminy Nieporęt kandydatów na członków Gminnej Komisji do spraw Referendum w Nieporęcie
do dnia 19 kwietnia 2017 r.	powołanie przez Radę Gminy Nieporęt Gminnej Komisji do spraw Referendum w Nieporęcie
do dnia 21 kwietnia 2017 r.	zgłaszanie do Gminnej Komisji do spraw Referendum w Nieporęcie kandydatów na członków obwodowych komisji do spraw referendum
do dnia 23 kwietnia 2017 r.	powołanie przez Gminną Komisję do spraw Referendum w Nieporęcie obwodowych komisji do spraw referendum sporządzenie spisu osób uprawnionych do udziału w referendum zgłoszenie Wójtowi Gminy Nieporęt przez uprawnione osoby do udziału w referendum zamiaru głosowania korespondencyjnego, w tym przy pomocy nakładki na kartę do głosowania sporządzonej w alfabecie Braille'a przekazanie przez Wójta Gminy Nieporęt osobom uprawnionym do udziału w referendum w stałych obwodach głosowania, w formie druku bezadresowego umieszczonego w oddawczych skrynkach pocztowych, informacji o referendum
do dnia 5 maja 2017 r.	składanie przez osoby uprawnione do udziału w referendum wniosków o sporządzenie aktu pełnomocnictwa do głosowania
do dnia 9 maja 2017 r.	składanie przez osoby niepełnosprawne uprawnione do udziału w referendum wniosków o dopisanie ich do spisu w wybranym przez siebie obwodzie głosowania
dnia 12 maja 2017 r. o godz. 24.00	zakończenie kampanii referendalnej
dnia 13 maja 2017 r.	przekazanie przewodniczącym obwodowych komisji do spraw referendum spisu osób uprawnionych do udziału w referendum
dnia 14 maja 2017 r.	głosowanie od godziny 7.00 do godziny 21.00

KUP ATRAKCYJNĄ DZIAŁKĘ W DOBREJ CENIE

Przetarg na sprzedaż nieruchomości położonych w Rembelszczyźnie, przy granicy z Warszawą

Przetarg odbędzie się w dniu 9 maja 2017 r. w Urzędzie Gminy Nieporęt, adres: Plac Wolności 1, 05-126 Nieporęt.

Lp.	Oznaczenie nieruchomości	Pow.	Cena wywoławcza brutto	Wysokość wadium	Godzina przetargu
1	Nr 365/2 WA1L/00017764/8	0,0750 ha	210 000 zł w tym 23% VAT	20 000 zł	10.00
2	Nr 365/3 WA1L/00017764/8	0,0990 ha	250 000 zł w tym 23% VAT	25 000 zł	10.30

Wadium w wysokości podanej powyżej, należy wnieść w formie pieniędzy – z oznaczeniem nieruchomości (działki), której dotyczy – przelew lub wpłata – na rachunek bankowy Gminy Nieporęt, prowadzony w Banku Spółdzielczym w Legionowie o/ Nieporęt Nr 25 8013 1029 2003 0003 7415 0002, w taki sposób, aby najpóźniej w dniu 4 maja 2017 r. wadium znajdowało się na rachunku bankowym Gminy Nieporęt.

Zgodnie z miejscowym planem zagospodarowania przestrzennego dla części obszaru sołectwa Rembelszczyzna – rejon po zachodniej stronie Kanału Żerańskiego w gminie Nieporęt, uchwalonym uchwałą Nr LIX/66/2014 Rady Gminy Nieporęt z dnia 25 sierpnia 2014 r. (Dz. Urz. Woj. Mazowieckiego, poz. 8431 z dnia 11 września 2014 r.) działki położone są na terenie zabudowy mieszkaniowej jednorodzinnej o symbolu w planie 10MN.

Nieruchomości położone są we wsi Rembelszczyzna gmina Nieporęt, pow. legionowski, woj. mazowieckie, w rejonie ul. Skośnej przy granicy administracyjnej z m.st. Warszawa, dzielnica Białołęka. Dojazd do nieruchomości stanowi ulica Skośna, która jest drogą gruntową, odchodzącą bezpośrednio od drogi wojewódzkiej nr 633 – ul. Jana Kazimierza (przedłużenie ul. Płochocińskiej). Nieruchomości są niezabudowane i niezagospodarowane, porośnięte dziko rosnącą roślinnością i drzewami. Działki położone są bezpośrednio w sąsiedztwie zwartej zabudowy mieszka-

niowej jednorodzinnej i terenów niezabudowanych. Zabudowa usługowa zlokalizowana jest wzdłuż ul. Płochocińskiej i Jana Kazimierza. Przy ul. Jana Kazimierza i Płochocińskiej zlokalizowane są również obiekty użyteczności publicznej, placówki handlu i usług. Autobusy komunikacji publicznej (ZTM) kursują ul. Jana Kazimierza i Płochocińską, a przystanek autobusowy znajduje się w odległości ok. 0,8 km od nieruchomości. W ulicy Skośnej znajduje się infrastruktura techniczna: energia, gaz oraz wodociąg.

W odległości ok. 7-8 km od nieruchomości położony jest Zalew Zegrzyński, a w odległości ok. 3 km znajduje się basen kryty.

Nieruchomości nie leżą na obszarze rewitalizacji oraz w specjalnej strefie rewitalizacji.

Ogłoszenie o przetargu zamieszczone zostało na tablicy ogłoszeń w siedzibie Urzędu Gminy Nieporęt adres: 05-126 Nieporęt, Plac Wolności 1, na stronie internetowej Gminy Nieporęt oraz w <http://www.bip.nieporet.pl>.

Szczegółowe warunki i informacje dotyczące przetargu można uzyskać w Dziale Geodezji i Gospodarki Nieruchomościami Urzędu Gminy Nieporęt Plac Wolności 1, 05-126 Nieporęt, pokój nr 25, telefon 22 767-04-09, e-mail: b.bartkiewicz@nieporet.pl, w godzinach pracy Urzędu.

ważne numery GMINA NIEPORĘT:

- **Komisariat Policji w Nieporęcie**
– (22) 774 87 57/67
- **Komisariat Rzeczny Policji w Nieporęcie**
– (22) 774 87 57
- **Komenda Straży Gminnej** – 668 116 761, (22) 774 87 91
- **Ochotnicza Straż Pożarna Nieporęt**
– 605 625 333
- **Ochotnicza Straż Pożarna Kąty Węgierskie**
– 660 911 859
- **Ochotnicza Straż Pożarna Wólka Radzymińska**
– 607 681 335
- **Legionowskie Wodne Ochotnicze Pogotowie Ratunkowe**
– 695 889 010

Koncert Pieśni Wielkopostnej w Józefowie

2 kwietnia w Parafii NMP Królowej w Józefowie odbył się Koncert Pieśni Wielkopostnej w wykonaniu Chóru Salve Regina po dyrekcją Anastasii Tape-Bukowian.

Chórowi towarzyszył znakomity kwartet The Time Quartet, mający w dorobku ponad 350 koncertów w kraju i zagranicą. W pierwszej części koncertu wykonał on „II Kwartet Smyczkowy” W. Ratusińskiej-Zamuszko. W drugiej części koncertu Chór Salve Regina z Parafii w Józefowie zaśpiewał poruszające pieśni pasyjne, w tym trzy czterogłosowe chorały Jana Seba-

stiana Bacha z akompaniamentem Kwartetu oraz kilka pieśni a capella – z najpiękniejszym „Stabat Mater” autorstwa włoskiego kompozytora G.B. Pergolesiego na czele. Wzruszona publiczność zgłaszała artystom owacje na stojąco, a cały niezapomniany koncert zakończył się bisem.

□ M.Kamińska



Światowy Dzień Ziemi

22 kwietnia 2017, godz. 13.00

Gminny Ośrodek Kultury w Nieporęcie, ul. Dworcowa 9 a

W programie:

- spotkanie z Mistrzem Świata w motoparalotniarstwie - Pawłem LOJAKIEM Kozarzewskim
- multimedialna wystawa „ZDJĘĆ Z LOTU PTAKA” autorstwa Pawła Lojaka Kozarzewskiego
- wystawa bursztynowa „BURSZTYNOWY ZWIERZYNIĘC” fotografie prof. Aleksandra Chmiela oraz ekspozyty „BURSZTYN BAŁTYCKI I ŻYWICE ŚWIATA”
- rodzinne ekowarsztaty EKODONICZKI, EKOMURAL I EKOOPONY
- wymiana elektrośmieci na sadzonki, ekokontener
- ekoloteria z nagrodami!!!
- stoiska z ekożywnością

DLA WSZYSTKICH EKOUPOMINEK!!!

Imprezie będą towarzyszyły **WARSZTATY MULTIMEDIALNE**.
Więcej informacji na stronie www.goknieporet.pl
oraz na odrębnym plakacie.



Mazowsze
serce Polski

POWIAT LEGIONOWSKI
Stolica Kultury Mazowsza 2017

Dobiega końca realizacja niezwyklej projektu edukacyjnego „Być jak Ignacy”. Wkrótce zostaną podsumowane wyniki rywalizacji szkół, które zgłosiły swój udział w Ogólnopolskim Konkursie o Tytuł Naukowej Szkoły Ignacego.

Wieczór eksperymentów



Koło naukowe uczniów Szkoły Podstawowej w Izabelinie – Klub Szalonych Naukowców – przygotowało widowiskowy Finał projektu, podsumowujący podjęte działania z zakresu. Ponad dwieście osób bawiło się i uczyło podczas „Wieczoru Eksperymentów”, na który złożył się cykl dwunastu edukacyjnych warsztatów. Zajęcia prowadzili uczniowie, nauczyciele, rodzice oraz edukatorzy z firmy Funiversity. Jak przystało na prawdziwych naukowców, umieli nie tylko zaprezentować fascynujące doświadczenia, lecz także w prosty sposób wyjaśnić ich naturę. Dzieci, poprzez zabawę poznawały tajemnice Elektroniki, Za-

gadki Labiryntu, Świat chemii, Świat fizyki, Mikrobiologię, Polimery-Glucianię, „Robienie w balona”, Ciecz Nienewtonowską, Zagadki matematyczne, generator van der grafa, Optykę. Wieczór Eksperymentów zachęcił dzieci do zainteresowania się wiedzą o zjawiskach naturalnych i umiejętnościami związanymi z ich zastosowaniem.

Serdecznie dziękujemy wszystkim, którzy wsparli Organizatorów Finału, przygotowując i prowadząc warsztaty edukacyjne: Państwu Joannie i Sławomirowi Ossowskim, Panu Kamilowi Dynochowi oraz Pani Anecie Kowalskiej. □ SP Izabelin

Przypominamy, że trwa otwarty KONKURS FOTOGRAFICZNY na zdjęcia do promocyjnego kalendarza gminnego na 2018 rok pt. „Nieporęt – idealne miejsce dla Ciebie, Twojej rodziny, biznesu”.

Przedmiotem fotografii mogą być ludzie, wydarzenia kulturalne i sportowe, krajobrazy, zabytki, otoczenie miejsca zamieszkania, ulubione miejsce rekreacji lub wypoczynku w dowolnej porze roku itp. Konkurs prze-

znaczony jest dla fotografów amatorów. Regulamin konkursu znajduje się na stronie www.nieporet.pl. Na laureatów konkursu czekają atrakcyjne nagrody! □



Gminny Ośrodek Kultury
ogłasza
KONKURS PLASTYCZNY

NA
NAJPIĘKNIEJSZĄ
PSZCZOŁĘ
I NAJPIĘKNIEJSZY UL (BARĆ)



Organizatorzy:

Soltys, Rada Sołecka, Radni Sołectwa Nieporęt, Nieporęckie Stowarzyszenie Historyczne, OSP Nieporęt, Gminny Ośrodek Kultury

Uczestnicy:

Mieszkańcy Gminy Nieporęt (prace indywidualne i grupowe)

Prezentacja prac, wyniki konkursu oraz wręczenie 2 głównych nagród odbędzie się podczas imprezy plenerowej w dniu. 13.05.2017r. w Nieporęcie.

Więcej informacji na stronie www.goknieporet.pl.

HARMONOGRAM ODBIORU ODPADÓW KOMUNALNYCH W MAJU 2017 ROKU

Zegrze Południowe: cała miejscowość (bez Osiedla Wojskowego)

Nieporęt ulice: Zegrzyńska, Rumiankowa, Stokrotki, Brzozowa, Fiołkowa, Kwitnącej Wiśni, Nowolipie, Kapitana Stefana Pogonowskiego, Białego Bzu, Spokojna, Pszeniczna, Wojska Polskiego, Wieczorna Bryza, Piława

tydz.	Pon	Wt	Śr	Czw	Pt	So	Ndz
18	1	2	3	4	5	6	7
19	8	9	10	11	12	13	14
20	15	16	17	18	19	20	21
21	22	23	24	25	26	27	28
22	29	30	31				

Aleksandrów: cała miejscowość

Stanisławów Pierwszy ulice: Małolecka, Przyszłość, Wierzbowa, Rodzinna, Błękitna

tydz.	Pon	Wt	Śr	Czw	Pt	So	Ndz
18	1	2	3	4	5	6	7
19	8	9	10	11	12	13	14
20	15	16	17	18	19	20	21
21	22	23	24	25	26	27	28
22	29	30	31				

Nieporęt ulice: Zwycięstwa, Powstańców, Odrodzenia, Lawendowa, Polnych Kwiatów, Hubala, Kapitana Benedykta Pęczkowskiego, Nastrojowa, Turkusowa, Małolecka, Potocka, Przyjaciół, Marsa, Czajki

tydz.	Pon	Wt	Śr	Czw	Pt	So	Ndz
18	1	2	3	4	5	6	7
19	8	9	10	11	12	13	14
20	15	16	17	18	19	20	21
21	22	23	24	25	26	27	28
22	29	30	31				

Stanisławów Pierwszy ulice: Izabelińska, Krzywa, Graniczna, Baletowa, Klonowa, Strużańska, Jana Kazimierza, Świerkowa, Wesola, Borówkowa, Cyprysowa, Jagodowa, Brzozy, Pięciolini, Wiolinowa, Konwaliowa, Allegro, Sonaty, Smyczkowa, Wolfganga A. Mozarta, Koncertowa, Operowa, Swingowa, Harmonii, Barokowa, Warsztatowa, Zajazdowa, Sokoła, Stolnika, Wojskiego, Geodetów, Drozdowa, Pogodna, Lisia, Jodłowa, Kalinowa, Jarzębiny, Leśny Zakątek, Paproci

tydz.	Pon	Wt	Śr	Czw	Pt	So	Ndz
18	1	2	3	4	5	6	7
19	8	9	10	11	12	13	14
20	15	16	17	18	19	20	21
21	22	23	24	25	26	27	28
22	29	30	31				

Nieporęt ulice: Jana Kazimierza, Zosi, Inwokacji, Zamkowa, Szkolna, Dworcowa, Dzikiej Róży, Adama Mickiewicza, Pana Tadeusza, Soplicowo, Podkomorzego, Gervazego, Protazego, Telimeny, Jacka Soplidy, Szlachecka, Rejtana, Rejenta, Asesora, Epopei

tydz.	Pon	Wt	Śr	Czw	Pt	So	Ndz
18	1	2	3	4	5	6	7
19	8	9	10	11	12	13	14
20	15	16	17	18	19	20	21
21	22	23	24	25	26	27	28
22	29	30	31				

Rembelszczyzna: cała miejscowość

Stanisławów Pierwszy ulice: Słoneczna, Regatowa, Złotych Piasków, Jasna, Spełnionych Marzeń, Tęczowa, Sielska, Świetlana, Księżycowa, Brukowa, Promykowa

tydz.	Pon	Wt	Śr	Czw	Pt	So	Ndz
18	1	2	3	4	5	6	7
19	8	9	10	11	12	13	14
20	15	16	17	18	19	20	21
21	22	23	24	25	26	27	28
22	29	30	31				

Nieporęt – Osiedle Głogi ulice: Wazów, Kordeckiego, Babinicza, Rynek, Aleja Henryka Sienkiewicza, Czarnieckiego, Husarii, Butryma, Jana III, Jaremy, Skrzetuskiego, Ketlinga, Heleny, Krzysi, Michała, Baški, Rocha, Kmicica, Oleńki, Zagłoby, Izabelińska

tydz.	Pon	Wt	Śr	Czw	Pt	So	Ndz
18	1	2	3	4	5	6	7
19	8	9	10	11	12	13	14
20	15	16	17	18	19	20	21
21	22	23	24	25	26	27	28
22	29	30	31				

Wólka Radzyńska: cała miejscowość
Izabelin: cała miejscowość

tydz.	Pon	Wt	Śr	Czw	Pt	So	Ndz
18	1	2	3	4	5	6	7
19	8	9	10	11	12	13	14
20	15	16	17	18	19	20	21
21	22	23	24	25	26	27	28
22	29	30	31				

Rynia: cała miejscowość

Beniaminów: cała miejscowość

Białobrzegi: cała miejscowość (bez Osiedla Wojskowego)

tydz.	Pon	Wt	Śr	Czw	Pt	So	Ndz
18	1	2	3	4	5	6	7
19	8	9	10	11	12	13	14
20	15	16	17	18	19	20	21
21	22	23	24	25	26	27	28
22	29	30	31				

Józefów ulice: Borki, Diamentowa, Dzika, Henryka Sienkiewicza, Krótka, Leszczynowa, Leśna, Polnych Maków, Leśna Polana, Leśne Osiedle, Niecała, Objazdowa, Piaskowa, Piastowska, Polna, Polnej Róży, Poziomkowa, Runa Leśnego, Sezamkowa, Strużańska, Szczęśliwa, Wspólna, Dębowa, Miodowa, Orzechowa, Główna, Wiosenna, Wyścigowa, Zacisze, Zielona, Słonecznego Poranka

tydz.	Pon	Wt	Śr	Czw	Pt	So	Ndz
18	1	2	3	4	5	6	7
19	8	9	10	11	12	13	14
20	15	16	17	18	19	20	21
21	22	23	24	25	26	27	28
22	29	30	31				

Wola Aleksandra: cała miejscowość

Nieporęt – Osiedle Las ulice: Myśliwska, Chłodna, Szafirowa, Plac Wolności, Podleśna, Lazurowa, Pionierska, Ogrodowa, Niezapominajki, Różana, Irysowa, Chabrowa, Sasankowa, Tulipanowa

tydz.	Pon	Wt	Śr	Czw	Pt	So	Ndz
18	1	2	3	4	5	6	7
19	8	9	10	11	12	13	14
20	15	16	17	18	19	20	21
21	22	23	24	25	26	27	28
22	29	30	31				

Kąty Węgierskie: cała miejscowość

tydz.	Pon	Wt	Śr	Czw	Pt	So	Ndz
18	1	2	3	4	5	6	7
19	8	9	10	11	12	13	14
20	15	16	17	18	19	20	21
21	22	23	24	25	26	27	28
22	29	30	31				

Stanisławów Drugi: cała miejscowość

Józefów ulice: Szkolna, Rodziny Kalińskich, Gwiazdista

tydz.	Pon	Wt	Śr	Czw	Pt	So	Ndz
18	1	2	3	4	5	6	7
19	8	9	10	11	12	13	14
20	15	16	17	18	19	20	21
21	22	23	24	25	26	27	28
22	29	30	31				

Michałów-Grabina: cała miejscowość


tydz.	Pon	Wt	Śr	Czw	Pt	So	Ndz
18	1	2	3	4	5	6	7
19	8	9	10	11	12	13	14
20	15	16	17	18	19	20	21
21	22	23	24	25	26	27	28
22	29	30	31				

Zabudowa wielorodzinna: BIAŁOBRZEGI: Osiedle Wojskowe, ZEGRZE POŁUDNIOWE: Osiedle Wojskowe
ZEGRZE POŁUDNIOWE: ul. Myśliwska 6 i ul. Szkolna 2
REMBELSZCZYŻNA: ul. Jana Kazimierza 576
WÓŁKA RADZYŃSKA: ul. Szkolna 79 A

tydz.	Pon	Wt	Śr	Czw	Pt	So	Ndz
18	1	2	3	4	5	6	7
19	8	9	10	11	12	13	14
20	15	16	17	18	19	20	21
21	22	23	24	25	26	27	28
22	29	30	31				

LEGENDA

 odpady komunalne (zmieszane)

 papier, plastik, szkło, metal i opakowania wielomateriałowe (wszystkie worki z segregacją)

 odpady zielone




Lotnisko w Ułężu 1959 rok – w pilotce i goglach lotniczych mechanik Jan Wróbel w kabinie PZL TS-8 „Bies” kontrola radiostacji pokładowej (fot. ze zbiorów rodzinnych autora)



Chwila odpoczynku dla mechaników na lotniska w Ułężu 1959 rok, klęczy Jan Wróbel obok stoi kpr. Władysław Utrata, na trawie pierwszy od prawej mechanik Włodzimierz Szum obok szer. Wójtowicz w tle na stojankach „Biesy” (fot. ze zbiorów rodzinnych autora)

Lotnicze wspomnienia Jana Wróbla – cz. II



Po powrocie w marcu 1959 roku z pierwszego czterodniowego urlopu szer. Jan Wróbel jako mechanik „po radiu” wykonywał na lotnisku w Ułężu codzienną obsługę radiostacji w dziesięciu „Biesach” będących na wyposażeniu eskadry. Do jego obowiązków należała kontrola działania radiostacji pokładowych, polegająca na sprawdzaniu łączności pomiędzy poszczególnymi samolotami oraz między danym samolotem a wieżą kontroli lotów na lotnisku. W czasie sprawdzania łączności pomiędzy samolotami pomagał mu zawsze drugi mechanik siedząc w kabinie innego samolotu, a przez rozmównicę pokładową z każdego samolotu łączył się bezpośrednio z wieżą lotniska sprawdzając łączność. Okresowo przeważnie co pół roku następowała w radiostacjach „Biesów” wymiana tzw. „kwarców” – ebonitowych cylindrów z wtyczkami na których oznaczono numerację zakresu fal radiowych. Po ich wymianie następowało obowiązkowe sprawdzanie i strojenie wszystkich radiostacji. Samoloty były nowe więc sytuacji awaryjnych radiostacji było niewiele co tata zawsze sobie chwalił, gdyż miał więcej wolnego czasu. Jednak w dni „lotne”, czyli w dni szkolenia w powietrzu młodych podchorążych ze „Szkoly Orłąt” w Dęblinie cały personel specjalistów i mechaników eskadry stałe przebywał na lotnisku. Tata wspominał, że bardzo pomocnym w pracy wojskowych mechaników był zespół cywil-

nych techników i inżynierów z Państwowych Zakładów Lotniczych w Mielcu, który na stałe był zakwaterowany przy lotnisku w Ułężu i w przypadku poważniejszych awarii dokonywał bieżących napraw. Ponadto zespół fabryczny z Mielca miał zadanie prowadzenia stałego nadzoru nad eksploatacją samolotów TS-8 „Bies” i przyjmowania wszystkich uwag od pilotów i mechaników, dotyczących obsługi tych samolotów w warunkach funkcjonowania eskadry szkoleniowej. Pod koniec marca 1959 roku eskadra otrzymała rozkaz przebazowania na lotnisko w Oleśnicy. Załadunek pojazdów i personelu obsługi eskadry nastąpił do składu towarowego na stacji kolejowej w Rykach. Piloci polecili z Ułęża samolotami bezpośrednio na nowe lotnisko do Oleśnicy. Eskadra stacjonowała w Oleśnicy od czerwca 1959 roku. Pobyt na tym lotnisku upłynął bardzo szybko z uwagi na intensywność lotów szkoleniowych. Eskadra została przerwana do Oleśnicy, aby piloci kończący tam naukę egzaminami maturalnymi, których wcześniej nie mieli możliwości zdać, mogli kontynuować również loty szkoleniowe. Młodzi piloci od doświadczonych instruktorów uczyli się techniki pilotażu i nawigacji, poznawali obszar powietrzny przy zachodniej granicy Polski, gdzie później służyli w pułkach bojowych stacjonujących na lotniskach m.in. w Pile, Świdwinie, Goleniowie. Tata wspominał, że przyjechał do Ole-



Kadra oficerska (piloci i specjaliści) oraz mechanicy eskadry szkolnej na lotnisku w Ułężu lato 1959 rok, pierwszy od prawej stoi szer. Jan Wróbel na skrzydle siedzi kpr. Władysław Utrata (fot. ze zbiorów rodzinnych autora)

śnicy transportem kolejowym, ale powrót okazał się prawdziwą niespodzianką, gdyż został wytypowany jako jeden z nielicznych mechaników do powrotu drogą powietrzną. Miał polecieć do Ułęża samolotem transportowym Li-2 produkowanym w Związku Radzieckim na licencji amerykańskiego Douglasa DC-3. W 1938 roku Związek Radziecki zakupił licencję na produkcję samolotu komunikacyjnego Douglasa DC-3.

Jego konstrukcja nie odpowiadała jednak w pełni wymaganiom użytkowników. Z tego powodu w biurze konstrukcyjnym Borysa Lisunowa dokonano adaptacji projektu. Obejmowała ona wzmocnienie konstrukcji płatowca i przystosowanie go do przewozu cięższych ładunków, zmieniono rozmieszczenie drzwi wejściowych, zmniejszono również rozpiętość płata i powierzchnię nośną. Przystosowano kadłub do instalacji grzbietowej wieżyczki strzeleckiej. Zmieniono napęd samolotu – zastosowano silniki M-62

o mocy 840KM. Samolot otrzymał oznaczenie PS-84 i pod koniec 1939 roku uruchomiono jego produkcję w Wytwórni Lotniczej nr 84 w Chimkach pod Moskwą. Na początku 1941 roku zmieniono oznaczenie maszyny na Li-2. Ogółem wyprodukowano ok. 3000 sztuk samolotu w różnych odmianach, najwięcej – w wersji transportowej Li-2G (Li-2T). Produkcję zakończono na przełomie lat 1946 i 1947.*Po załadunku sprzętu i ulokowaniu pasażerów samolot Li-2 z mechanikiem Janem Wróblem na pokładzie wystartował w drogę powrotną na macierzyste lotnisko w Ułężu. Był to jego pierwszy lot więc miał pewne obawy jak to będzie w powietrzu, ale wszystko było w porządku. Był 24 czerwiec 1959 roku ciepło, bardzo dobra widoczność i tata na początku lotu obserwował wspaniałe widoki z pokładu samolotu. Tata zapamiętał datę lotu gdyż w tym dniu miał imieniny i był to bardzo nietypowy prezent imieninowy. Potem jednak ciepło i monotonia lotu sprawiły, że położył się na leżącym na pokładzie brezentie do przykrywania samolotów i...zdrzemnął się. Gdyby nie obudził go kolega mechanik- elektryk Zygmunt mówiąc: „Janek wstawaj już Wisłę przelecieliśmy” przespał by łagodne lądowanie w Ułężu. Planowy 7 dniowy urlop

przysługiwał tacie już w maju 1959 roku, ale wolał go przełożyć na wrzesień aby pomóc w domu przy wykopkach ziemniaków. Ta zamiana „kosztowała” go pominięcie w awansach na starszego szeregowego do czego jednak tata nie przywiązywał dużej wagi. Przygotowując pierwszą część artykułu udało się powiększyć zamieszczone tam zdjęcia i dlatego tata rozpoznał na zdjęciach „kolegów z wojska”, których personalia opisał na zamieszczonych obok zdjęciach. Byli to m.in. mechanik silnika i płatowca kapral Władysław Utrata, st. szeregowy mechanik po „przyrzadach” pokładowych Włodzimierz Szum oraz szer. mechanik Wójtowicz. Jak wcześniej napisałem mechanik Jan Wróbel ze względu na funkcję radiooperatora miał znacznie mniej zajęć na lotnisku niż inni mechanicy. Tę sytuację postanowił „wyrównać” w obowiązkach szef eskadry sierż. Maksymilian Korbel, nazwany żartobliwie przez żołnierzy „korbelkiem”, przydzielając szer. Janowi Wróblowi funkcję – pomocnika szefa eskadry do spraw mundurowych. Cdn.

□ Dariusz Wróbel
Nieporęckie Stowarzyszenie
Historyczne

* ŹRÓDŁO: Wikipedia



Na skrzydle PZL TS-8 „Bies” stoi mechanik Jan Wróbel, przegląd techniczny samolotu lotnisko Ułęż 1959 rok (fot. ze zbiorów rodzinnych autora)



Wójt Gminy Nieporęt,

RADA GMINY NIEPORĘT, DOWÓDCA 9 BRYGADY DOWODZENIA W BIAŁOBRZEGACH,

PROBOSZCZ PARAFII PW. NIEPOKALANEGO POCZĘCIA NMP W NIEPORĘCIE

ZAPRASZAJĄ NA

PATRIOTYCZNA MAJÓWKĘ

z okazji Święta Konstytucji 3 maja

17.00 Msza św. w intencji Ojczyzny w kościele pw. Niepokalanego Poczęcia NMP w Nieporęcie

18.15 Uroczystości patriotyczne przy pomniku na Placu Wolności

- Apel Pamięci i salwa honorowa
- Złożenie kwiatów
- Defilada Kompanii Honorowej i Pocztów Sztandarowych

3 MAJA 2017 r.

19.00 Musztra Paradna i koncert Miejskiej Orkiestry Moderato z Warki*



Świętujmy i śpiewajmy razem!

*W przypadku niesprzyjających warunków atmosferycznych koncert zostanie przeniesiony do sali sportowej przy Szkole Podstawowej w Nieporęcie