



GAZETA GMINNA

WIEŚCI NIEPORECKIE

SOŁECTWA: Aleksandrów, Beniaminów, Białobrzegi, Izabelin, Józefów, Kąty Węgierskie, Michałów-Grabina, Nieporęt, Rembelszczyzna, Rynia, Stanisławów Pierwszy, Stanisławów Drugi, Wola Aleksandra, Wólka Radzymańska, Zegrze Południowe

Głosujmy na projekt doświetlenia przejść dla pieszych w gminie Nieporęt w ramach Budżetu Obywatelskiego Mazowsza

Od 26 października do 16 listopada można głosować na projekt „Przebudowa przejść dla pieszych przez drogi wojewódzkie na terenie Gminy Nieporęt, Powiat Legionowski – Bezpieczne przejścia dla pieszych”, zgłoszony przez stowarzyszenie „Przyjazny Nieporęt” do Budżetu Obywatelskiego Mazowsza.

Projekt zakłada doświetlenie 21 przejść dla pieszych zlokalizowanych na trzech drogach: ul. Jana Kazimierza (DW 633), ul. Strużańskiej (DW 632) oraz ul. Zegrzyńskiej/Pogonowskiego (DW 631). To inicjatywa o szczególnym znaczeniu dla użytkowników dróg, zwłaszcza pieszych, bo poprawiająca bezpieczeństwo w najbardziej ruchliwych i uczęszczanych miejscach: w okolicach przystanków autobusowych, szkół, przedszkoli i plaż na terenie całej gminy Nieporęt. Trasy to prowadzą na północ

Polski, na Mazury oraz na wypoczynek nad Jezioro Zegrzyńskie, dlatego zachęcamy do głosowania także mieszkańców spoza gminy Nieporęt. Jego koszt to kwota przeszło 660 tys. zł. Szczegóły projektu znajdują się na stronie: <https://bom.mazovia.pl/projekt/251>.

Powodzenie przedsięwzięcia zależy teraz od naszego zaangażowania i liczby oddanych głosów. Projekt rywalizuje z 16 innymi projektami z podregionu warszawskiego wschodniego. Ten, który zdobędzie największą liczbę

głosów, zostanie zrealizowany ze środków Województwa Mazowieckiego w 2021 r.

Głosowanie na projekty odbywać się będzie na stronie Budżetu Obywatelskiego Mazowsza w terminie od 26 października do 16 listopada.

Głosujmy i zachęcajmy do tego innych. Razem możemy sprawić, że w gminie Nieporęt będzie bezpieczniej!

□ B. Wilk



szczegóły: www.nieporęt.pl

GDZIE MOŻNA GŁOSOWAĆ?
<https://bom.mazovia.pl/>

PROJEKT REALIZOWANY Z BUDŻETU OBYWATELSKIEGO MAZOWSZA

Przypominamy o możliwości potwierdzenia profilu zaufanego w Urzędzie Gminy Nieporęt

Urząd Gminy Nieporęt znajduje się w gronie urzędów, posiadających uprawnienia nadane przez Ministerstwo Cyfryzacji, do pełnienia funkcji Punktu Potwierdzającego Profil Zaufany (PZ). Teraz, składając wniosek o profil zaufa-

ny poprzez stronę www.pz.gov.pl, możemy go poświadczyć w urzędzie w Nieporęciu, a także sprawdzić lub unieważnić. Aby to zrobić, potrzebny jest jedynie ważny dowód osobisty lub paszport. Punkt dostępny jest na parterze



budynku urzędu w Dziale Spraw Obywatelskich – w godzinach 8.30 – 15.30



Modernizacja boiska sportowego przy szkole w Nieporęciu

Rozpoczęła się modernizacja boiska sportowego przy szkole w Nieporęciu.

Zakres prac obejmie demontaż starej nawierzchni, wyrównanie podbudowy, wyczyszczenie obrzeży, wymianę nawierzchni na nową z trawy syntetycznej oraz montaż nowych bramek. Prace wykonuje

firma SOLID-STED sp. z o.o. sp. k. ze Szczecina, która w ciągu pięciu lat realizować będzie po dwa przeglądy gwarancyjne rocznie. Inwestycja kosztować będzie 360 tys. złotych, z czego 100 tys. gmi-

na otrzymała w ramach dofinansowania z Mazowieckiego Instrumentu Wsparcia Infrastruktury Sportowej – Mazowsze 2020. Pozostała kwota – 260 tys. zł – pochodzić będzie z budżetu gminy. □ BW

ROZSTRZYgniĘTE PRZETARGI:

na modernizację oświetlenia ulicy Alei H. Sienkiewicza i Wazów w Nieporęciu:

- na ulicy Alei H. Sienkiewicza wymienionych zostanie 21 słupów betonowych na aluminiowe 8 m z oprawami energooszczędny led;
 - na ulicy Wazów wymienionych zostanie 5 słupów betonowych na aluminiowe 8 m z oprawami led.
- Prace wykona Instalatorstwo Elektryczne „JARONEX” Stanisław Jaroń z Legionowa, ich koszt wyniesie 93 997 zł. Termin realizacji inwestycji upływa w grudniu 2020 roku.

na budowę kanalizacji sanitarnej w ulicy Brzozowej, Kwitnącej Wisni, Spokojnej i Pszenicznej łącznie na odcinku ok. 640 mb.

Prace wykona INŻYNIERIA ADAMPOL Adam Michalik z Adampola, za kwotę 715 636 zł, w terminie do dnia 31.08.2021 roku. Inwestycja będzie dofinansowana ze środków unijnych z Funduszu Spójności w ramach Programu Operacyjnego Infrastruktura i Środowisko 2014–2020 w kwocie 370 tys. złotych.



na przebudowę ciągów pieszych w Porcie Pilawa na terenie Kompleksu Rekreacyjno-Wypoczynkowego Nieporęt-Pilawa – stara nawierzchnia z płyt chodnikowych zostanie rozebrana i zastąpiona nawierzchnią z kostki betonowej (ponad 500m²) na podbudowie z kruszywa kamiennego, wymienione też zostaną obrzeża. Prace wykona firma Bruk-Bud z Laskowizny, za kwotę 82 965 zł, w terminie 60 dni od daty podpisania umowy.

Budowa II etapu trasy rowerowej wzdłuż Kanału Żerańskiego

Na budowie drugiego odcinka trasy rowerowej wzdłuż Kanału Żerańskiego na odcinku ok. 1,2 km położona już została warstwa asfaltu. Na początku października zakończona zostanie budowa chodnika. Równoległe trwają prace porządkowe oraz przygotowawcze są miejsca pod ławeczki. Trwa również budowa III etapu ścieżki wraz z chodnikiem, do granicy z Warszawą. Odcinki 2 i 3 trasy zostały już połączone. Prace mają zostać zakończone do końca grudnia 2020 r.

□ BW



Budowa wodociągu w ulicach bocznych od ul. Małoleckiej



Trwa budowa wodociągu w ulicach bocznych od ul. Małoleckiej, na działkach nr 599/51, 600/17 i 600/31. Łączna długość nowo budowanej sieci wyniesie 520 metrów. Przetarg wygrała i prace re-

alizuje firma Inżynieria Adampol z Adampola, za kwotę 148 365 zł. Planowany termin zakończenia inwestycji to koniec października.

□ BW

Modernizacja Wirażowej w Wólce Radzywińskiej



Na ulicy Wirażowej w Wólce Radzywińskiej, w ramach dofinansowania dróg transportu rolnego, wykonywana jest modernizacja nawierzchni przy użyciu kruszywa naturalnego.

Na tę inwestycję, realizowaną na odcinku 800 m, gmina otrzyma-

ła dofinansowanie z Urzędu Marszałkowskiego w wysokości 115 000 zł. Koszt całkowity to kwota 175 800, 10 zł. Prace wykonuje firma Tombud z Wieliszewa.

□ BW

Przepompownia w ulicy Rumiankowej



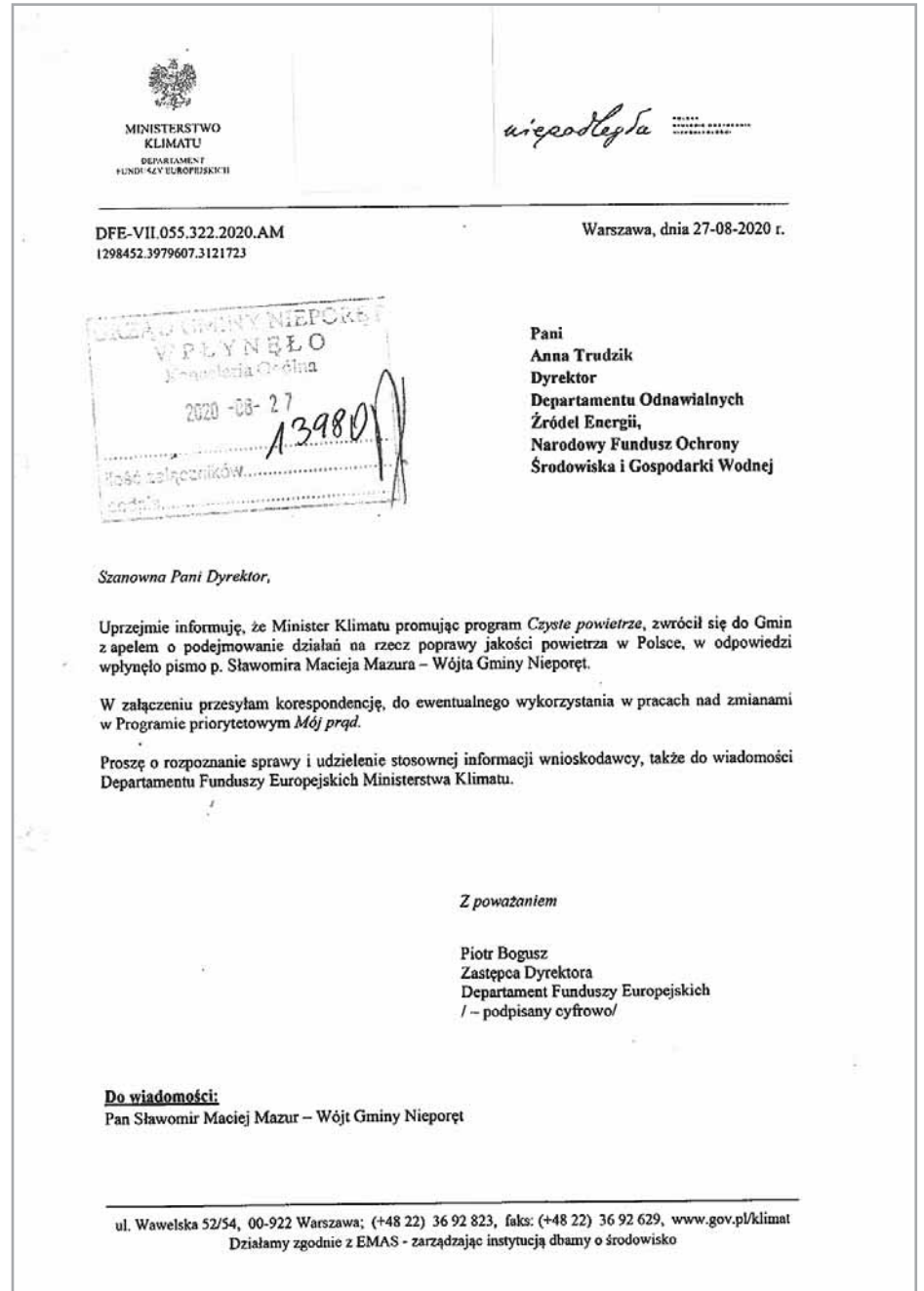
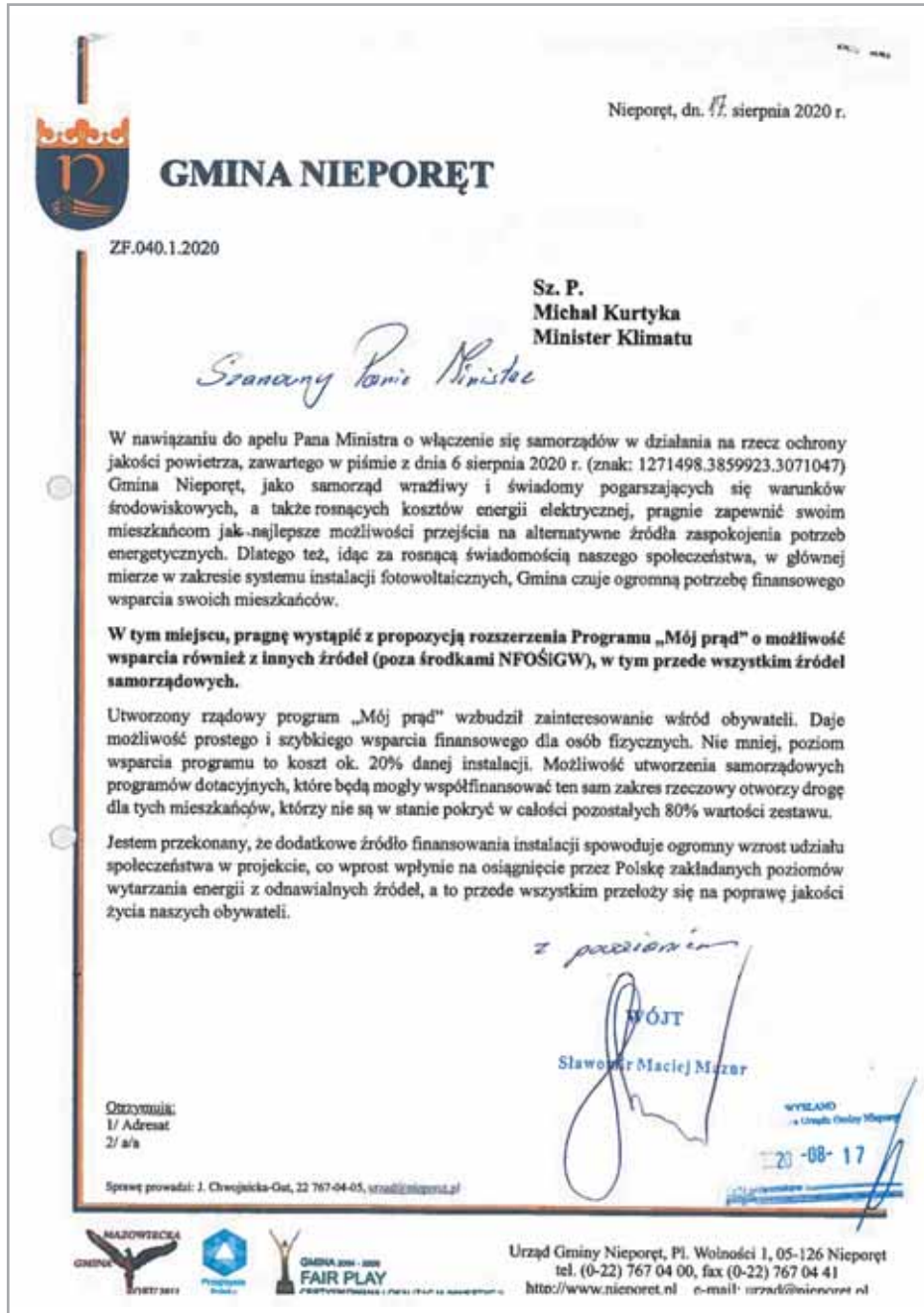
W ulicy Rumiankowej w Nieporęciu wykonane zostało uzbrojenie przepompowni. Nowo powstała sieć kanalizacyjna w ulicy liczy 864 metry i zostanie włączona do opaski kanalizacyjnej Jeziora Zegrzyńskiego w pasie drogi wojewódzkiej 631, ulicy Zegrzyńskiej. □ BW

WIEŚCI NIEPORĘCKIE

Wydawca: Urząd Gminy Nieporęt
pl. Wolności 1, 05-126 Nieporęt
tel. (22) 767 04 00
Redaktor naczelny: Beata Wilk
Druk: Agora – Poligrafia Sp. z o.o.
ISSN 1897-1911

Gminna inicjatywa dofinansowania rządowego programu „Mój prąd” – dotacje dla mieszkańców

Przedstawiamy Czytelnikom informację o działaniach, jakie podejmuje samorząd gminy Nieporęt, aby zapewnić mieszkańcom jak najlepsze możliwości skorzystania z programu „Mój prąd”. Rządowy program zakłada dofinansowanie **instalacji fotowoltaicznej** w wysokości 20% kosztów. Niestety, wysoki koszt ogólny sprawia, że mimo zainteresowania, jakie budzi program, wiele osób nie może z niego skorzystać. Możliwość utworzenia samorządowych programów dotacyjnych, o które występuje wójt Maciej Mazur do Ministra Klimatu Michała Kurtyki, otworzyłaby drogę tym mieszkańcom, którzy nie są obecnie w stanie pokryć w całości pozostałych 80% wartości zestawu.



Inwentaryzacja indywidualnych źródeł ciepła

Szanowni Państwo, przypominamy, że na terenie Gminy Nieporęt trwa inwentaryzacja indywidualnych źródeł ciepła we wszystkich budynkach (mieszkalnych, usługowych, produkcyjnych, użyteczności publicznej i innych).

Pamiętajmy, że likwidacja „kopciuchów” prowadzi do poprawy jakości powietrza na terenie naszej Gminy. Dane uzyskane w ankietach posłużą do stworzenia „Bazy źródeł niskiej emisji” oraz pozwolą na odpowiednie rozplanowanie środków budżetowych na dofinansowania do wymiany piecyków.

Obowiązek stworzenia i prowadzenia ww. Bazy został nałożony na gminy zapisami Programu Ochrony Powietrza dla Województwa Mazowieckiego przyjętego uchwałą nr 98/17

Sejmiku Województwa Mazowieckiego w dniu 20 czerwca 2017 r.


Kwestionariusz do wypełnienia można pobrać lub wypełnić online odwiedzając strony: <https://www.nieporet.pl/promowane/41179/> oraz www.greenlynx.pl/nieporet/

Wypełniony kwestionariusz można wysłać pocztą na adres Urzędu: 05-126 Nieporęt, Pl. Wolności 1 lub pocztą elektroniczną na adres urzed@nieporet.pl

Bardzo prosimy o wypełnienie kwestionariusza do dnia 20.10.2020 r.

W budynkach, dla których użytkownicy nie wypełnią ankiety, uznaje się, że ogrzewanie następuje z wykorzystaniem źródeł pozaklasowych, tzw. „kopciuchów”!

Serdecznie dziękujemy za pomoc i zaangażowanie!



NIE! – dla pojazdów powyżej 3,5 tony na ulicy Jana Kazimierza

Podczas sesji w dniu 24 października radni przyjęli stanowisko, w którym wyrazili stanowczy sprzeciw wobec planowanego przez Mazowiecki Zarząd Dróg Wojewódzkich w Warszawie podwyższenia dopuszczalnego tonażu pojazdów na drodze wojewódzkiej nr 633 – ul. Jana Kazimierza – powyżej 3,5 tony.

Zmiana miałyby dotyczyć odcinka od ronda Jana Pawła II w Nieporęcie do ronda rotm. Witolda Pileckiego w Rembelszczyźnie. Radni udzielili również poparcia wójtowi Maciejowi Mazurowi we wszystkich jego działaniach, zmierzających do utrzymania obowiązującego zakazu wjazdu na ten fragment drogi pojazdów powyżej 3,5 tony. Stanowisko Rady Gminy przekazane zostało Marszałkowi Województwa Mazowieckiego.

W uzasadnieniu do stanowiska zawarte są argumenty wyjaśniające stanowisko radnych. Przede wszystkim wskazane jest ogromne natężenie ruchu na drodze 633, powodujące uciążliwe korki w stronę

Warszawy i z powrotem, wydłużające czas dotarcia do miejsc pracy i do szkół. Duży ruch stwarza wiele niebezpiecznych sytuacji na drodze, kolizji i wypadków, a zwiększenie dopuszczalnego tonażu samochodów na drodze, która traktowana wówczas będzie przez wielu kierowców jako tranzytowa, znacznie pogorszy sytuację. Przy DW 633 usytuowanych jest 7 placówek oświatowych – przedszkoli i szkół podstawowych, dwa żłobki oraz dwa domy opieki dla osób starszych. Zwiększenie tonażu pojazdów zwiększy znacznie natężenie hałasu, a także zagrazi bezpieczeństwu użytkowników i tak już zatłoczonej drogi.



Pamiętamy sprzed lat, jak uciążliwy był ruch ciężkich pojazdów na 633 – degradacja budynków usytuowanych najbliżej drogi, ogromny hałas i niszczenie nawierzchni. Niebezpieczne koleiny i uszkodzenia drogi powodowały dodatkowe utrudnienia i konieczność ciągłych napraw. Po latach protestów mieszkańców i gminy, udało się doprowadzić do ograniczenia tonażu pojazdów. Obecnie, palny MZDW budzą niepokój mieszkańców, którzy nie wyobrażają sobie powrotu do sytuacji sprzed lat. Tym bardziej, że obecnie natężenie ruchu jest nieporównywalnie większe, niż wówczas. □ BW



Na Placu Wolności, przed Urzędem Gminy Nieporęt pojawiły się dwa miejsca parkingowe w kolorze czerwonym i niebieskim, oznaczone odpowiednimi znakami informacyjnymi. Są to miejsca dla osób niepełnosprawnych i rodzin z dziećmi.

OGŁOSZENIE o wyłożeniu do publicznego wglądu projektu „MIEJSCOWEGO PLANU ZAGOSPODAROWANIA PRZESTRZENNEGO DLA OBSZARU SOŁECTWA STANISŁAWÓW DRUGI, W GMINIE NIEPORĘT”

Na podstawie art. 17 pkt 9 i 11 ustawy z dnia 27 marca 2003 r. o planowaniu i zagospodarowaniu przestrzennym (Dz.U. z 2020 r. poz. 293, z późn.zm.) oraz uchwały Rady Gminy Nieporęt Nr XXXIX/27/2013 z dnia 25 marca 2013 r., zm. uchwałą Nr XXXVI/4/2017 z dnia 16 lutego 2017 r. i uchwałą Nr XLVI/90/2017 z dnia 28 września 2017 r., zawiadamiam o wyłożeniu do publicznego wglądu projektu „Miejscowego planu zagospodarowania przestrzennego dla obszaru sołectwa Stanisławów Drugi, w gminie Nieporęt” wraz z prognozą oddziaływania na środowisko.

Projekt planu wraz z prognozą oddziaływania na środowisko wyłożony zostanie do wglądu publicznego w dniach **od 12.10.2020 r. do 10.11.2020 r.** w siedzibie Urzędu Gminy Nieporęt, w godzinach od 9.00 do 15.00, w dniach pracy Urzędu Gminy, poprzez:

- bezpośredni kontakt i obsługę zainteresowanych osób przez pracowników Działu Zagospodarowania Przestrzennego Urzędu Gminy wyłącznie po uprzednim umówieniu i potwierdzeniu wizyty mailowo pod adresem: urzad@nieporet.pl lub telefonicznie pod numerem: (22) 767-04-20,
- zamieszczenie projektu planu wraz z prognozą oddziaływania na środowisko na stronie internetowej: www.bip.nieporet.pl w zakładce: „Plany wyłożone do publicznego wglądu” (Prawo miejscowe/Plany zagospodarowania przestrzennego/Plany wyłożone do publicznego wglądu).

Dyskusja publiczna nad przyjętymi w projekcie planu miejscowego rozwiązaniami odbędzie się **w dniu 19.10.2020 r.** w sali konferencyjnej Urzędu Gminy Nieporęt o godz. 14.00. Dyskusja publiczna zostanie przeprowadzona z zachowaniem reżimu sanitarnego i wszystkich środków ostrożności zgodnie z wytycznymi i zaleceniami Ministra Zdrowia i Głównego Inspektora Sanitarnego. Zainteresowani udziałem w dyskusji publicznej proszeni są o zgłoszenie się mailowo pod adresem: urzad@nieporet.pl lub telefonicznie pod numerem: (22) 767-04-20, najpóźniej do dnia poprzedzającego dyskusję.

Zgodnie z art. 18 ust. 1 ustawy, każdy, kto kwestionuje ustalenia przyjęte w projekcie planu miejscowego, może wnieść uwagi. Uwagi należy składać do Wójta Gminy Nieporęt, z podaniem imienia i nazwiska lub nazwy jednostki organizacyjnej i adresu oraz oznaczenia nieruchomości, której uwaga dotyczy, w nieprzekraczalnym terminie **do dnia 25.11.2020 r.** Uwagi mogą być wnoszone w formie papierowej lub elektronicznej, w tym za pomocą środków komunikacji elektronicznej, w szczególności poczty elektronicznej na adres: urzad@nieporet.pl lub formularzy zamieszczonych na stronie internetowej www.bip.nieporet.pl.

Remont drogi wojewódzkiej nr 631 w Nieporęcie

Jeszcze w tym roku 1,2 km drogi wojewódzkiej nr 631, od wiaduktu kolejowego do ul. Małoleckiej, zostanie wyremontowane dzięki wsparciu z budżetu samorządu Mazowsza. Remont obejmie frezowanie nawierzchni i ułożenie nowych warstw z betonu asfaltowego, a także wykonanie pobocza.

Termin zakończenia prac planowany jest na koniec listopada br. Umowę w tej sprawie z przedstawicielem wykonawcy robót spółki Strabag Marcinem Zarębą podpisał dyrektor Mazowieckiego Zarządu Dróg Wojewódzkich Tomasz Lewandowski. □ BW



JAK ZAPŁACIĆ ZA ŚMIECI?
JAK WYPEŁNIĆ DEKLARACJĘ?
GDZIE ZNALEŹĆ WZORY DOKUMENTÓW
I DANE KONTAKTOWE?

WWW.NIEPORET.PL zakładka ODPADY
informacja telefoniczna: 22 767 04 47



Tadeusz Kuźma uhonorowany

Mieszkaniec gminy Nieporęt, pan Tadeusz Kuźma, podporucznik Armii Krajowej ps. „Kruk”, członek legionowskiego Koła Światowego Związku Żołnierzy Armii Krajowej, został uhonorowany odznaczeniem „Za Zasługi dla Światowego Związku Żołnierzy Armii Krajowej”. Pan Kuźma był szczególnie zaangażowany w działalność na rzecz kultywowania pamięci

o Armii Krajowej i walkach jej członków o wolność i suwerenność Polski. W 2010 roku z jego inicjatywy na Placu Wolności w Nieporętu, żołnierzy Armii Krajowej III Batalionu I Rejonu „Marianowo – Brzozów” VII Obwodu „Obroża”. Przez wiele lat przekazywał bezcenną wiedzę o działaniach Ar-

mii Krajowej i losach towarzyszy broni młodym Polakom z intencją, aby pamięć o minionych wydarzeniach i ludziach trwała w pamięci następnych pokoleń. W uroczystości wręczenia odznaczenia uczestniczył Wójt Gminy Nieporęt Maciej Mazur, który przekazał panu Tadeuszowi Kuźmie list gratulacyjny.

□ BWilk

Budowa sieci kanalizacji deszczowej na osiedlu Głogi

Rozstrzygnięty został przetarg na budowę kanalizacji deszczowej na osiedlu Głogi w Nieporętu. To pierwszy z dwóch etapów inwestycji, które zostały zaplanowane do wykonania w ramach odwadniania terenu.

Kanalizację deszczową w ramach Zlewni nr 1 wykona firma PRIK-NAUBER z Legionowa. Obejme ona ulice: Sienkiewicza, Zagłoby, Rocha, Kmicica, Oleńki, Michała, Bałki, Krzysi i Ketlinga, wraz

z odprowadzeniem wody do Kanału Zerańskiego. Wylot spustowy do kanału wykonany zostanie bez naruszenia konstrukcji istniejącej ścieżki rowerowej. Łączna długość sieci w tych ulicach wyniesie

ok. 1,2 km. Koszt inwestycji to kwota 4 mln 551 tys. zł. Prace zaplanowane są do końca czerwca 2021

□ BW

Dla upamiętnienia 30-lecia samorządu terytorialnego

Dla upamiętnienia 30-lecia samorządu terytorialnego, mieszkańcy Rembelszczyzny zasadzili na sołectkiej działce rekreacyjno-wypoczynkowej piękny klon. Zakup drzewa, którego liście przebarwiają się jesienią na intensywnie czerwony kolor, sfinansowany został przez sołectwo.



GODZINY PRACY URZĘDU GMINY

W związku ze stanem epidemii, do odwołania urząd czynny jest od poniedziałku do piątku w godz. 8:00–16:00

PRZYPOMINAMY – terminy płatności za odbiór odpadów komunalnych

Przypominamy, że od kwietnia 2020 roku płacimy za odbiór i zagospodarowanie odpadów komunalnych w terminie do 15 dnia każdego miesiąca – np. za październik – do 15 października. W przypadku, gdy chcemy regulować płatność w systemie kwartalnym, opłatę należy wnieść do 15 dnia pierwszego miesiąca kwartału – np. za IV kwartał, czyli październik, listopad i grudzień – do dnia 15 października.

Projekt zrealizowany w Ryni zgłoszony do konkursu



W sołectwie Ryni zrealizowany został projekt dofinansowany ze środków Mazowieckiego Instrumentu Aktywizacji Sołectw. Teraz weźmie udział w konkursie na projekt najbardziej aktywizujący mieszkańców i poprawiający jakość ich życia.

Ze środków MIAŚ i budżetu gminy zbudowana została w Ryni drewniana wiata ogrodowa przy placu zabaw i postawione cztery ławki. Najważniejszy był jednak zakup roślin – drzew i krzewów ozdobnych oraz pnączy, które mieszkańcy, zgodnie z ideą MIAŚ-ów zakładającą sąsiedzką integrację, wspólnie

posadzili. Liczna ich ekipa przez trzy dni kopała, pielęła i podlewała kilkaset sadzonek. Warunkiem zgłoszenia projektu do konkursu było jego zakończenie oraz przesłanie do organizatora Sprawozdania z realizacji zadania, co już zostało wykonane. Łączna pula nagród w konkursie to 55 000 zł.

□ BW



W gminie Nieporęt trwają prace nad utworzeniem sieci światłowodowej, która zapewniłaby mieszkańcom szybki dostęp do Internetu. Obecnie sieć światłowodowa Orange jest budowana na zasięgu ulic – Al. Henryka Sienkiewicza, Babnicza, Kordeckiego, Wazów, Czarnieckiego, Butryma, Husarii, Jana III, Rynek Jaremy, Skrzetuskiego, Izabelińska, Kmicica, Rocha, Zagłoby, Bałki, Ketlinga, Michała.

Różana, Osiedle Wojskowe, Wczasowa, Zwycięstwa, Królewska. Osobami odpowiedzialnymi za uruchamianie światłowodowych usług telekomunikacyjnych na tym obszarze ze strony operatora są:

- Anna Zubrycka – tel. 502 747 390 (anna.zubrycka@orange.com)
- Sebastian Proch – tel. 513 913 389 (sebastian.proch@orange.com)

□ BW

Park leśny w Rembelszczyźnie



W Rembelszczyźnie powstał park leśny, miejsce zachęcające do spacerów i rekreacji. Są tu ścieżki spacerowe, rabaty kwiatowe, wrzosiwisko, ogród traw i ścieżka edukacyjna. Przy posadzonych roślinach

znajdują się informacje o nich – charakterystyka, wymagania glebowe, terminy kwitnienia. Na tej samej działce jest plac zabaw dla dzieci i siłownia zewnętrzna.

□ BW

Awans zawodowy nauczycieli



Podczas wrześniowej sesji Rady Gminy Nieporęt wójt Maciej Mazur odebrał ślubowanie i wręczył akty mianowania dziesięciorgu nauczycielom i nauczycielkom, którzy w sesji letniej zdali egzamin na stopień awansu nauczyciela mianowanego. Byli to nauczyciele z czterech szkół podstawowych – w Józefowie, Izabelinie, Nieporęcie i Stanisławowie Pierwszym. Ponieważ uzyskanie wyższego stopnia awansu zawodowego wiąże się ze wzrostem wynagrodzeń oraz dalszym rozwojem zawodowym, w tym możliwością pełnienia ważnych ról i funkcji, wszystkim nauczycielom mianowanym serdecznie gratulujemy.

□ H. Galas

Zapraszamy na zajęcia w GOKu

CHCESZ ZOSTAĆ MUZYKIEM?

Gminny Ośrodek Kultury w Nieporęcie zaprasza na naukę gry na pianinie, gitarze i akordeonie. Informacje i zapisy telefon: 22 774 83 26, mail: kultura_nieporcet@wp.pl

PIANINO Z PIOTREM SAWICKIM

Proponujemy Państwu zajęcia indywidualne nauki gry na pianinie, w każdą środę od godziny 14:30. Długość lekcji zależy od wieku uczestnika. Wiek uczestników: od 6 lat. Prowadzący: Piotr Sawicki – absolwent wydziału Jazzu i Muzyki Rozrywkowej na AM w Katowicach, kierunek jazz i muzyka estradowa, specjalność: kompozycja i aranżacja. Od wielu lat udziela prywatnych lekcji gry na fortepianie i kontrabasie.

GITARA Z MARTĄ BRYSIACZ

Nauka gry na gitarze w małych grupach. Zajęcia odbywają się w czwartki: 16:30 – grupa zaawansowana, 17:15 – grupa początkująca. Mamy jeszcze miejsca, możesz do nas dołączyć. Lekcje odbywają się raz w tygodniu i trwają 45 minut. Trzeba mieć własny instrument. Wiek uczestników: od 8 lat. Prowadząca: Marta Brysiacz – gitara jest jej pasją. Od wielu lat z sukcesami naucza gry na gitarze i zaraża miłością do tego instrumentu.

AKORDEON Z PIOTREM ŚMIEJCZAKIEM

Jeśli chcesz nauczyć się gry na akordeonie i pracy w zespole,

poznać zasady harmonii, a także zostać mistrzem podzielności uwagi, zadzwoń pod numer telefonu 22 774 83 26. Wiek uczestników: od 7 lat. Prowadzący: Piotr Śmie-

czak – absolwent Akademii Muzycznej we Wrocławiu na kierunku pedagogika. Akordeon był pierwszym instrumentem, na którym nauczył się grać. □ GOK

Kamera w szkole w Józefowie

Szkoła w Józefowie, w której uczy się ponad 550 uczniów, wyposażona została pilotażowo w nowoczesne urządzenie zwiększające bezpieczeństwo uczniów oraz nauczycieli.

Jest to szybko działający system do pomiaru temperatury ciała. Określa on, czy odczyt mieści się w granicach normy. Informacja taka będzie pomocna nie tylko w czasie pandemii koronawirusa. Urządzenie wyposażone jest także w dodatkowe funkcje, które można uruchomić w zależności od potrzeb, np. możliwość dokonywania identyfikacji twarzy lub informowania o braku maseczki. Zakup sfinansowany został z budżetu gminy.

□ BW



Trzepak Show

Musical powstaje jako projekt od początku do końca autorski. Kompozycje muzyczne, teksty piosenek, podkłady, tekst libretta, choreografia i pomysł fabularny, a także scenografia i reżyseria stanowiąc będą absolutnie unikalną, niepowtarzalną całość artystyczną.

Zajęcia taneczne, wokalne i teatralne prowadzone są przez specjalistów: przygotowanie wokalne – Katarzyna Ignaciuk (wtorek godz. 18:00 – 20:00), choreografia i ruch sceniczny – Robert Nieznański (czwartek godz. 19:00 – 20:00), zajęcia aktorskie i reżyseria – Lucyna Malec (sobota godz. 10:00 – 11:30).

Autorzy muzyki i tekstu: muzyka, podkłady i teksty piosenek – Marek Paweł Błaszczak, libretto – Tomasz Mitrowski

Do udziału w zajęciach musicalowych zapraszamy uzdolnione dzieci (powyżej 8 roku życia), młodzież i dorosłych. Widowisko, nad którym pracujemy powstaje w ramach projektu „Międzypokoleniowy musical w Gminnym Ośrodku Kultury” – dofinansowanego z funduszy europejskich Programu Rozwoju Obszarów Wiejskich na lata 2014 – 2020.

Musical opowiada historię grup-

ki dzieciaków, które nie mogąc wyjechać na wakacje, nudzą się przeziadując na podwórku – pod trzepakiem. Pragną, by i tu wydarzyło się coś niezwykłego. Podchwytyją pomysł jednego z nich, by po prostu pobawić się śpiewając i tańcząc dla sąsiadów. Podwórko zamienia się więc w estradę, na której dzieci prezentują swoje zdolności. Pierwsze sukcesy rozpalają wyobraźnię i marzenia o wielkiej karierze, a pomiędzy młodymi artystami zawiązują się nowe przyjaźnie i pierwsze poważne uczucia.

Wyczyny dzieciaków obserwują siedzące w oknach kobiety i spacerujący sąsiedzi. Niektórzy przypominają sobie własną młodość – pierwsze pisane skrycie wiersze i piosenki śpiewane pod oknem wybranki serca, młodzińcze miłości i radość, z jaką witali wtedy każdą okazję do wspólnej zabawy.

□ GOK



Mamy mistrza Polski!

Stanisław Aniolkowski z ekipy CCC Development Team, mieszkaniec Wólki Radzymińskiej, został mistrzem Polski w kolarstwie szosowym ze startu wspólnego. Za-

wody rozegrane zostały w sierpniu, w Kazimierzy Wielkiej. Po tym sukcesie zawodnik powołany został do seniorskiej reprezentacji Polski na szosowe kolarskie mistrzostwa

świata we włoskiej Imoli. Serdecznie gratulujemy sukcesu i życzymy kolejnych!

□ BW



Zwycięstwo naszych siatkarek

5 września uczennice Szkoły Podstawowej w Stanisławowie Pierwszym reprezentujące gminę Nieporęt zdobyły II miejsce w minisiatkówce w kategorii „dwójki” oraz II

miejsce w kategorii „trójki” w ramach Bielańskiego Festiwalu Siatkówek Dziewcząt w Minisiatkówce. Skład dwójek: Emilia Szatarska, Maja Kardas. Skład trójek: Zuzan-

na Szymczyk, Julia Czerwińska, Wiktoria Bartniczak, Hanna Wójcik. Trener: Dariusz Pieśniak. Gratulujemy!

□ BW



Uczennice SP Izabelin na podium mistrzostw Polski w Taekwondo!

26 września w Białymstoku odbyły się XII Techniczne Mistrzostwa Polski w Taekwondo. Białymstoku. Dwie uczennice klasy III o profilu sportowym osiągnęły ogromny sukces.

1 miejsce w kategorii Poomsae Indywidualne Kobiet w kategorii

wiekowej dzieci do lat 9 zajęła Zofia Anisiewicz, a 3 miejsce Hanna Czech. Dziewczynki trenują w Legionowie w klubie Kumgang Akademia Sportów Walki pod okiem Pani Trener Aleksandry Anisiewicz.

Serdecznie gratulujemy i życzymy dalszych sukcesów! □



Zmiana godzin pracy Aquaparku Fala

Od dnia 14 września pływalnia Aquapark Fala jest czynna:

- od poniedziałku do piątku w godzinach 6.00–22.00,
- w soboty, niedziele i święta w godzinach 8.00–22.00.




DOŁĄCZ DO NAS
UKS POGOŃ JÓZEFÓW
#wPOGONizamarzeniami

NABORY
ROCZNIKI: 2009, 2010/2011, 2012/2013, 2014/2015

UKS „POGOŃ” JÓZEFÓW
UL. SZKOLNA 62, 05-119 JÓZEFÓW K/LEGIONOWA

WWW.POGONJOZEFOW.PL
UKSPOGON@GMAIL.COM
533 757 306
/POGONJOZEFOW

PROJEKT WSPÓLFINANSOWANY Z BUDŻETU GMINY NIEPORĘT



KURS ŻEGLARSKI

INSTRUKTOR
RYSZARD BRONA

DLA DZIECI I MŁODZIEŻY

ZAPISY TEL. (22) 774 83 26, E-MAIL: KULTURA_NIEPORET@WP.PL

SPOTKANIE ORGANIZACYJNE 14 X GODZ. 17:00

HARMONOGRAM ODBIORU ODPADÓW KOMUNALNYCH W PAŹDZIERNIKU 2020 ROKU

Zegrze Południowe: cała miejscowość (bez Osiedla Wojskowego)
Nieporęt ulice: Zegrzyńska, Rumiankowa, Stokrotki, Brzozowa, Fiołkowa, Kwitnącej Wiśni, Nowolipie, Kapitana Stefana Pogonowskiego, Białego Bzu, Spokojna, Pszeniczna, Wojska Polskiego, Wieczorna Bryza, Pilawa

tydz.	pon.	wt.	śr.	czw.	pt.	sob.	niedz.
40				1	2	3	4
41	5	6	7	8	9	10	11
42	12	13	14	15	16	17	18
43	19	20	21	22	23	24	25
44	26	27	28	29	30	31	

Aleksandrów: cała miejscowość
Stanisławów Pierwszy ulice: Małolecka, Przyszłość, Wierzbowa, Rodzinna, Błękitna, Szmaragdowa

tydz.	pon.	wt.	śr.	czw.	pt.	sob.	niedz.
40				1	2	3	4
41	5	6	7	8	9	10	11
42	12	13	14	15	16	17	18
43	19	20	21	22	23	24	25
44	26	27	28	29	30	31	

Nieporęt ulice: Zwycięstwa, Powstańców, Odrodzenia, Lawendowa, Polnych Kwiatów, Hubala, Kapitana Benedykta Pęczkowskiego, Nastrojowa, Turkusowa, Małolecka, Potocka, Przyjaciół, Marsa, Czajki, Agawy, Kresowa, Ptasia
Izabelin ulice: Malownicza, Na Uboczu

tydz.	pon.	wt.	śr.	czw.	pt.	sob.	niedz.
40				1	2	3	4
41	5	6	7	8	9	10	11
42	12	13	14	15	16	17	18
43	19	20	21	22	23	24	25
44	26	27	28	29	30	31	

Stanisławów Pierwszy ulice: Izabelińska, Krzywa, Graniczna, Baletowa, Klonowa, Strużańska, Jana Kazimierza, Świerkowa, Wesola, Borówkowa, Cyprysowa, Jagodowa, Brzozy, Pięciolnii, Wiolinowa, Konwaliowa, Allegro, Sonaty, Smyczkowa, Wolfganga A. Mozarta, Koncertowa, Operowa, Świątkowa, Harmonii, Barokowa, Warsztatowa, Zajazdowa, Sokoła, Stólnika, Wojskiego, Geodetów, Drozdowa, Pogodna, Lisia, Jodłowa, Kalinowa, Jarzębiny, Leśny Zakątek, Paproci

tydz.	pon.	wt.	śr.	czw.	pt.	sob.	niedz.
40				1	2	3	4
41	5	6	7	8	9	10	11
42	12	13	14	15	16	17	18
43	19	20	21	22	23	24	25
44	26	27	28	29	30	31	

Nieporęt ulice: Jana Kazimierza, Zosi, Inwokacji, Zamkowa, Szkolna, Dworcowa, Dzikiej Róży, Adama Mickiewicza, Pana Tadeusza, Soplicowo, Podkomorze, Gerwazego, Protazego, Telimeny, Jacka Soplipy, Szlachecka, Rejtana, Rejenta, Asesora, Epopei

tydz.	pon.	wt.	śr.	czw.	pt.	sob.	niedz.
40				1	2	3	4
41	5	6	7	8	9	10	11
42	12	13	14	15	16	17	18
43	19	20	21	22	23	24	25
44	26	27	28	29	30	31	

Rembelszczyzna: cała miejscowość
Stanisławów Pierwszy ulice: Słoneczna, Regatowa, Złoty Piasek, Jasna, Spełnionych Marzeń, Tęczowa, Sielska, Świetlana, Księżycowa, Brukowa, Promykowa

tydz.	pon.	wt.	śr.	czw.	pt.	sob.	niedz.
40				1	2	3	4
41	5	6	7	8	9	10	11
42	12	13	14	15	16	17	18
43	19	20	21	22	23	24	25
44	26	27	28	29	30	31	

Nieporęt – Osiedle Głogi ulice: Wazów, Kordeckiego, Babnicza, Rynek, Aleja Henryka Sienkiewicza, Czarnieckiego, Husarii, Butryma, Jana III, Jaremy, Skrzetuskiego, Ketlinga, Heleny, Krzysi, Michała, Baški, Rocha, Kmicica, Oleńki, Zagłoby, Izabelińska

tydz.	pon.	wt.	śr.	czw.	pt.	sob.	niedz.
40				1	2	3	4
41	5	6	7	8	9	10	11
42	12	13	14	15	16	17	18
43	19	20	21	22	23	24	25
44	26	27	28	29	30	31	

Wólka Radzyńska: cała miejscowość
Izabelin: cała miejscowość (bez ulic Malownicza, Na Uboczu)

tydz.	pon.	wt.	śr.	czw.	pt.	sob.	niedz.
40				1	2	3	4
41	5	6	7	8	9	10	11
42	12	13	14	15	16	17	18
43	19	20	21	22	23	24	25
44	26	27	28	29	30	31	

Rynia: cała miejscowość
Beniaminów: cała miejscowość
Białobrzegi: cała miejscowość (bez Osiedla Wojskowego)

tydz.	pon.	wt.	śr.	czw.	pt.	sob.	niedz.
40				1	2	3	4
41	5	6	7	8	9	10	11
42	12	13	14	15	16	17	18
43	19	20	21	22	23	24	25
44	26	27	28	29	30	31	

Józefów ulice: Borki, Diamentowa, Dzika, Henryka Sienkiewicza, Krótka, Leszczynowa, Leśna, Polnych Maków, Leśna Polana, Leśne Osiedle, Niecała, Objazdowa, Piaskowa, Piastowska, Polna, Polnej Róży, Poziomkowa, Runa Leśnego, Sezamkowa, Strużańska, Szczęśliwa, Wspólna, Dębowa, Miodowa, Orzechowa, Główna, Wiosenna, Wyścigowa, Zaczysze, Zielona, Słonecznego Poranka

tydz.	pon.	wt.	śr.	czw.	pt.	sob.	niedz.
40				1	2	3	4
41	5	6	7	8	9	10	11
42	12	13	14	15	16	17	18
43	19	20	21	22	23	24	25
44	26	27	28	29	30	31	

Wola Aleksandra: cała miejscowość
Nieporęt – Osiedle Las ulice: Myśliwska, Chłodna, Szafirowa, Plac Wolności, Podleśna, Lazurowa, Pionierska, Ogrodowa, Niezapominajki, Różana, Irysowa, Chabrowa, Sasankowa, Tulipanowa

tydz.	pon.	wt.	śr.	czw.	pt.	sob.	niedz.
40				1	2	3	4
41	5	6	7	8	9	10	11
42	12	13	14	15	16	17	18
43	19	20	21	22	23	24	25
44	26	27	28	29	30	31	

Kąty Węgierskie: cała miejscowość

tydz.	pon.	wt.	śr.	czw.	pt.	sob.	niedz.
40				1	2	3	4
41	5	6	7	8	9	10	11
42	12	13	14	15	16	17	18
43	19	20	21	22	23	24	25
44	26	27	28	29	30	31	

Stanisławów Drugi: cała miejscowość
Józefów ulice: Szkolna, Rodziny Kalińskich, Gwiazdzista, Olimpijska

tydz.	pon.	wt.	śr.	czw.	pt.	sob.	niedz.
40				1	2	3	4
41	5	6	7	8	9	10	11
42	12	13	14	15	16	17	18
43	19	20	21	22	23	24	25
44	26	27	28	29	30	31	

Michałów-Grabina: cała miejscowość

tydz.	pon.	wt.	śr.	czw.	pt.	sob.	niedz.
40				1	2	3	4
41	5	6	7	8	9	10	11
42	12	13	14	15	16	17	18
43	19	20	21	22	23	24	25
44	26	27	28	29	30	31	

Zabudowa wielorodzinna: BIAŁOBRZEGI: Osiedle Wojskowe, ZEGRZE POŁUDNIOWE: Osiedle Wojskowe
 ZEGRZE POŁUDNIOWE: ul. Myśliwska 6 i ul. Szkolna 2
 REMBELSZCZYŻNA: ul. Jana Kazimierza 576
 WÓŁKA RADZYŃSKA: ul. Szkolna 79 A

tydz.	pon.	wt.	śr.	czw.	pt.	sob.	niedz.
40				1	2	3	4
41	5	6	7	8	9	10	11
42	12	13	14	15	16	17	18
43	19	20	21	22	23	24	25
44	26	27	28	29	30	31	

LEGENDA

- odpady komunalne (zmieszane)
- papier, plastik, szkło, metal i opakowania wielomateriałowe (wszystkie worki z segregacją)
- odpady zielone