



GAZETA GMINNA

WIEŚCI NIEPORĘCKIE



SOŁECTWA: Aleksandrów, Beniaminów, Białobrzegi, Izabelin, Józefów, Kąty Węgierskie, Michałów-Grabina, Nieporęt, Rembelszczyzna, Rynia, Stanisławów Pierwszy, Stanisławów Drugi, Wola Aleksandra, Wólka Radzymińska, Zegrze Południowe

Nasza Biało-Czerwona

W maju uroczymie obchodzimy Dzień Flagi i rocznicę uchwalenia Konstytucji 3 maja. Chętnie sięgamy wówczas po flagę biało-czerwoną, żeby wyrazić swój patriotyzm i podkreślić pamięć o doniosłych wydarzeniach z przeszłości Polski.

Flaga narodowa jest z nami we wszystkich ważnych chwilach. Patrzymy na nią ze wzruszeniem podczas uroczystych wydarzeń, żegnamy nią po raz ostatni wybitnych Polaków. Podczas sportowych rozgrywek jednoczy kibiców i jest wyrazem ich dumy i radości z osiągnięć zawodników. Pokochaliśmy flagę i nasze barwy narodowe oraz to, co symbolizują – naszą dumę i wolność.

Początki historii polskiej flagi sięgają, czasów gdy książęta polscy używali różnokolorowych chorągwi, będących prywatnymi symbolami. Biały orzeł na czerwonym tle widniał na sztandarach Królestwa Polskiego już w późnym średniowieczu. W swojej pierwotnej formie flaga narodowa pojawiła się na przełomie XIII i XIV wieku.

Biel w połączeniu z czerwienią zostały po raz pierwszy zaprezentowane w 1792 roku dla uczczenia pierwszej rocznicy Konstytucji 3 maja, gdy polskie patriotki przewiesiły przez swoje białe suknie czerwone wstęgi, a panowie nałożyli

biało-czerwone szarfy. Biel symbolizowała „dobro i czystość dążeń narodu polskiego”, a czerwień „dostojność i majestat władców polskich”.

W 1831 roku Sejm Królestwa Polskiego uznał biel i czerwień za barwy narodowe. Biało-czerwone kokardy przypinali uczestnicy demonstracji patriotycznych i polskich zrywów niepodległościowych, żołnierze powstania styczniowego zakładali biało-czerwone opaski. Pierwszą masową demonstracją, w czasie której niesiono biało-czerwone flagi był pochód w Warszawie w 1916 r. z okazji 125 rocznicy uchwalenia Konstytucji 3 Maja.

1 sierpnia 1919 r. Sejm ustawodawczy uchwalił ustawę o godłach i barwach narodowych: *Za barwy Rzeczypospolitej Polskiej uznaje się kolory biały i czerwony, w podłużnych pasach, równoległych, z których górny – biały, dolny zaś – czerwony* (art. 1 pkt. 3). Dwa lata później zdecydowano, że czerwień flagi będzie mieć kolor karmazynowy. Kilka lat potem kolor



został zmieniony na jasnoczerwony – cynober. Z niewielkimi zmianami odcienia barwy taka flaga państwa obowiązuje do dzisiaj. W ustawie z dnia 30 stycznia 1980 roku o godle, barwach i hymnie Rzeczypospolitej Polskiej art.4.1. ma brzmienie: *Barwami Rzeczypospolitej Polskiej są kolory biały i czerwony, ułożone w dwóch poziomych, równoległych pasach tej samej szerokości, z których górny jest koloru białego, a dolny koloru czerwonego.*

Pamiętajmy, że biel oznacza czystość, lojalność, porządek i szlachetność, czerwień z kolei symbolizuje miłość, dzielność, żarliwość i poświęcenie. Takie znaczenie mają kolory polskiej flagi.

3 maja, po mszy za Ojczyznę, rozpoczynającej się o godz. 12.00 w kościele Niepokalanego Poczęcia NMP w Nieporęciu, złożone zostaną kwiaty pod pomnikiem na Placu Wolności.

□ B. Wilk

W którym dziale Urzędu Gminy załatwię sprawę?

W związku z wprowadzonymi zmianami w strukturze organizacyjnej Urzędu Gminy Nieporęt, zamieszczamy informację o zakresie zadań realizowanych obecnie w działach objętych zmianami.

Dotychczasowy **Dział Gospodarki Odpadami** przekształcony został w **Dział Gospodarki Komunalnej (GK)**. Do najważniejszych zadań działu należy obecnie prowadzenie spraw z zakresu m.in.:

- prawidłowego funkcjonowania systemu gospodarki odpadami, w tym: deklaracji i opłat od mieszkańców; prowadzenia logistyki związanej z organizowaniem i funkcjonowaniem systemu odbioru odpadów komunalnych od mieszkańców, tworzenia i prawidłowego funkcjonowania PSZOK
- prowadzenia ewidencji firm, posiadających zezwolenie na odbiór i transport nieczystości ciekłych na terenie gminy Nieporęt oraz kontroli prawidłowości realizowanych przez nie zadań,
- utrzymania czystości i porządku w gminie,
- organizowania i zapewnienia właściwego utrzymania terenów zieleni,

- prowadzenia nasadzeń kwiatów i zieleni na terenach gminnych,
- pielęgnacji i utrzymania grobów i cmentarzy wojennych na terenie gminy,
- ochrony zwierząt, w tym: sterylizacji i kastracji kotów wolno żyjących, wyłapywania psów do schronisk, adopcji psów,
- przyjmowania zgłoszeń o wypadkach drogowych z udziałem zwierząt,
- prowadzenia ewidencji gminnych mieszkań socjalnych,
- realizacji przepisów o ochronie praw lokatorów.

W wyniku powołania Działu Gospodarki Komunalnej uległ zmianie zakres zadań **Działu Ochrony Środowiska i Rolnictwa** oraz **Działu Zarządu Dróg i Transportu**. W **Dziale Ochrony Środowiska i Rolnictwa** załatwiamy obecnie sprawy związane m.in. z: – ochroną środowiska; – utrzymaniem czystości i porządku w gminie np. re-

alizacją gminnego programu likwidacji azbestu; – prawem wodnym i gospodarką wodną; – ochroną przyrody np. wydawaniem zezwoleń na usunięcie drzew i krzewów, utrzymaniem terenów zieleni i zadrzewienia; – przepisami o odpadach np. wydawaniem decyzji w spr. usunięcia odpadów, opiniowaniem wniosków w spr. wydania zezwolenia na prowadzenie odzysku lub unieszkodliwiania odpadów; – ochroną gruntów rolnych i leśnych; – rolnictwem np. prowadzeniem spisu rolnego, zwrotem podatku akcyzowego; – prawem łowieckim.

Dział Zarządu Dróg i Transportu realizuje zadania w zakresie: – organizowania komunikacji lokalnej np. zawieranie umów z przewoźnikami i nadzór nad ich właściwą realizacją, koordynacja rozkładów jazdy, właściwe utrzymanie i eksploatacja przystanków; – zarządu drogami stanowiącymi własność gminy,

w tym zapewnienie bieżącego utrzymania, remontu i konserwacji dróg i placów publicznych oraz dróg wewnętrznych utwardzonych i nieutwardzonych; – utrzymania oświetlenia dróg publicznych, w tym dróg stanowiących własność gminy; – obowiązku utrzymania porządku i czystości na drogach publicznych należących do gminy.

Zostały również utworzone samodzielne stanowiska pracy **ds. zdrowia i spraw społecznych** oraz **inspektora ochrony danych**.

Do zadań realizowanych w ramach stanowiska ds. zdrowia i spraw społecznych będzie należało wykonywanie zadań wynikających z prze-

pisów o wychowaniu w trzeźwości i przeciwdziałaniu alkoholizmowi oraz ustawy o przeciwdziałaniu narkomanii, jak również realizacja zadań wynikających z przepisów o ochronie zdrowia oraz koordynowanie i nadzór nad realizacją zadań w zakresie polityki społecznej Gminy, w tym pomocy społecznej.

Z kolei zadania inspektora ochrony danych będą obejmowały prowadzenie niezbędnej dokumentacji związanej z ochroną danych.

Szczegółowe informacje można znaleźć również na stronie BIP Urzędu Gminy Nieporęt.

□ BW

PRACA URZĘDU W DŁUGI WEEKEND

Dzień 2 maja 2019 r. (czwartek) jest dniem wolnym od pracy, a dzień 25 maja 2019 r. (sobota) jest dniem pracy dla Urzędu Gminy Nieporęt, w godzinach od 8.00 do 16.00.

POSTĘPOWANIA PRZETARGOWE

- ▶ na zagospodarowanie terenu Kompleksu Rekreacyjno-Wypoczynkowego Nieporęt-Piława w Nieporęcie. Zamówienie obejmuje budowę drogi wewnętrznej, ścieżki rowerowej, trasy rolkowej oraz chodników o łącznej powierzchni 9 175 m², a także zakup i montaż inteligentnych ławek solarnych (3 szt.), pełniących także funkcje stojaków rowerowych. Wymagany termin realizacji inwestycji – 10 października. Termin składania ofert w UG Nieporęt upływa 7 maja;
- ▶ na naprawę parkingu przy ulicy Szkolnej w Józefowie poprzez jego utwardzenie (kruszywem). Wykonanie zamówienia nastąpi w terminie 2 tygodni od podpisania umowy. Termin składania ofert w UG Nieporęt upływa 29 kwietnia;
- ▶ na przebudowę ulicy Sasankowej w Nieporęcie na odcinku 267 m, polegającą na wykonaniu nawierzchni z kostki betonowej. Termin realizacji zamówienia upływa 10 lipca. Oferty należy składać w UG Nieporęt w terminie do 7 maja;
- ▶ na wykonanie dokumentacji projektowo-kosztorysowej sieci wodociągowej: część A – w drodze o nr ew. 599/51 i 600/17 w Nieporęcie, część B – w drodze o nr ew. 30/13 i 31/17 w Nieporęcie, część C – w ul. Żółtych Piasków w Stanisławowie Pierwszym, część D – w ul. Baśniowych Dębów w Wólce Radzyńskiej, część E – w ul. Topolowej w Wólce Radzyńskiej. Zamówienie obejmuje wykonanie dokumentacji projektowo-kosztorysowej sieci wodociągowej wraz z odejściami do poszczególnych działek. Łączna długość projektowanej sieci wyniesie 1960 m. Wymagany termin wykonania dokumentacji – 29 listopada. Termin składania ofert upłynął 25 kwietnia; trwa weryfikacja ofert;
- ▶ na wykonanie dokumentacji projektowo-kosztorysowej sieci kanalizacji sanitarnej uzupełniającej w Stanisławowie Drugim i Woli Aleksandra w drogach prywatnych, dla których gmina Nieporęt uzyskała służebność przesyłu. Projektowana kanalizacja będzie podłączona do istniejącej kanalizacji w Stanisławowie Drugim i Woli Aleksandra. Łączna długość projektowanej sieci wynosi 1360 m. Wymagany termin wykonania dokumentacji – 10 grudnia. Termin składania ofert upłynął 9 kwietnia; wybrano wykonawcę: PROJEKTY WOD-KAN Mariusz Murawski, Białystok;
- ▶ na wykonanie modernizacji oświetlenia ulicznego w gminie Nieporęt. Modernizacja oświetlenia wzdłuż ulicy Jana Kazimierza w miejscowości Nieporęt i Stanisławów Pierwszy gm. Nieporęt od ul. Podkomorzego do ul. Izabelińskiej – etap I. Realizacja inwestycji będzie wymagała podłączenia oświetlenia do istniejącego oświetlenia przy ul. Jana Kazimierza. Wymiana słupów, opraw sodowych na oprawy LED wraz z wysięgnikami. Liczba słupów oświetleniowych – 65 szt., liczba opraw oświetleniowych – 67 szt. Wymagany termin realizacji zamówienia – 10 sierpnia. Termin składania ofert upłynął 18 kwietnia, trwa weryfikacja ofert. □ BW



Budowa ścieżki rowerowej wzdłuż ulicy Strużańskiej

Gmina kontynuuje budowę ścieżki rowerowej wzdłuż ul. Strużańskiej, od ronda im. Kardynała Stefana Wyszyńskiego w Józefowie do ul. Kościelnej w Kątach Węgarskich. Jest to kontynuacja realizowanej w latach 2017-2018 inwestycji – budowy ciągu pieszo-rowerowego od granicy z gminą Jabłonna do ronda im. ks. Kardynała Stefana Wyszyńskiego w Józefowie. Do-

celowo ścieżka zaplanowana jest do Rembelszczyzny, gdzie połączy się ze ścieżką biegnącą nad Kanalem Żerańskim.

Wykonawcą prac jest firma Roboty Ziemno-Budowlane z Legionowa. Ścieżka szerokości 2 m i długości 800 m będzie miała nawierzchnię asfaltową. Prace budowlane zakończą się w maju. □ AZ

PRACA

Wójt Gminy Nieporęt ogłasza konkurs na **DYREKTORA SZKOŁY PODSTAWOWEJ IM. BOHATERÓW BITWY WARSZAWSKIEJ 1920 R. W STANISŁAWOWIE PIERWSZYM.**

Osoby zainteresowane udziałem w konkursie proszone są o składanie dokumentacji konkursowej w kancelarii Urzędu Gminy Nieporęt do dnia 6 maja br. do godz. 16.00.

Szczegółowe informacje, dotyczące wymagań kwalifikacyjnych kandydatów oraz wykaz niezbędnych dokumentów, uprawniających do udziału w konkursie, znajdują się na tablicy ogłoszeń i stronie internetowej Urzędu Gminy Nieporęt.

Partnerstwo międzypowiatowe

Wójt Maciej Mazur wziął udział w spotkaniu, którego uczestnicy podpisali porozumienie w sprawie współpracy i tworzenia partnerstwa międzysektorowego na rzecz ożywienia społeczno-gospodarczego powiatów legionowskiego i nowodworskiego.

Dokument podpisali staroście powiatu legionowskiego i nowodworskiego, dyrektorzy Wojewódzkiego Urzędu Pracy w Warszawie i Powiatowych Urzędów Pracy w Legionowie i Nowym Dworze Mazowieckim, jak również wójtowie i burmistrzowie gmin wchodzących w skład obu powiatów. Współpraca w ramach podpisanego porozumienia ma umożliwić realizację nowych przedsięwzięć ekonomicznych i społecznych, a także poprawić jakość życia mieszkańców. □ AZ



Dzięki intensywnej i udanej współpracy gminy Nieporęt z m.st. Warszawa oraz sąsiednimi samorządami, mieszkańcy gminy korzystają z dogodnych połączeń komunikacyjnych z Warszawą, Legionowem, Radzymi-
nem i Markami. W gminie funkcjonuje 6 linii au-

tobusowych. Są to linie: 705, 735, 736, i linie strefowe uzupełniające: L-31, L-8, L-33. Od 1 września 2018 posiadacze Nieporęckiej Karty Komunikacyjnej płacą znacznie mniej za bilety 30 i 90-dniowe. □ AZ, rys. M.Czerski

Z czcią i szacunkiem

Zgodnie z ustawą z 1980 roku, każdy ma prawo używać barw Rzeczypospolitej Polskiej, w szczególności w celu podkreślenia znaczenia uroczystości, świąt lub innych wydarzeń. Należy przy tym pamiętać, że naszym obowiązkiem jest traktować ten symbol z czcią i szacunkiem. Przed nadchodzącym Dniem Flagi przypominamy, jakie są najważniejsze zasady eksponowania polskiej flagi.

Barwami Rzeczypospolitej Polskiej są kolory biały i czerwony, ułożone w dwóch poziomych, równoległych pasach tej samej szerokości, z których górny jest koloru białego, a dolny koloru czerwonego. Mogą być eksponowane na wiele sposobów: noszone w klapie płaszcza, marynarki lub żakietu, w formie kokardy, której środek, czyli serce, jest koloru białego.

Flagą państwową Rzeczypospolitej Polskiej jest prostokątny płat tkaniny w kolorze białym i czerwonym, w proporcjach 5:8.

Flaga, którą umocujemy np. na swoim budynku, wywiesimy na balkonie, musi być zawsze czysta i mieć niepostrzępione brzegi. To przecież nasz najważniejszy symbol! Pamiętajmy, że flaga nigdy nie może dotknąć podłogi, ziemi, bruku lub wody. Flagą nie oddaje się honorów żadnej osobie, nie pochyla się jej przed żadną inną flagą lub znakiem.

Na fladze państwowej nie wolno umieszczać żadnych napisów i rysunków. Powszechny jest obecnie zwyczaj umieszczania przez kibiców np. nazwy miejscowości, z której przybyli. Aby nie naruszać zasad, nie należy tego robić na flagach o proporcjach 5:8, tylko na barwach narodowych.

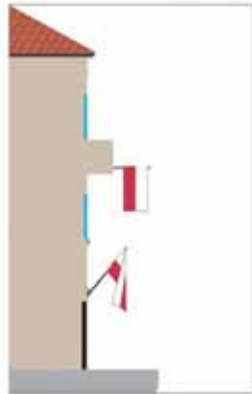
Jak w sposób godny zniszczyć zużytą flagę lub banner? Najlepszym sposobem jest niepubliczne spalenie. Można również rozdzielić barwy, wówczas nie niszczymy już flagi.

□ BW

FLAGA PAŃSTWOWA

FLAGI NA DRZEWCACH

Podczas świąt narodowych flagi państwowe RP wywieszane są nad wejściem do budynku lub obok wejścia, na wysokości górnej framugi drzwi wejściowych.



Szerokość wywieszanej flagi nie może być mniejsza niż 1/3 długości drzewca lub większa niż 1/2 jego długości.

Najczęściej drzewce jest umieszczone pod kątem ok. 45 stopni do ściany budynku. Drzewce można również umieścić poziomo na balkonie lub w oknie.

SYMBOLIKA BARW NARODOWYCH

Biel oznacza czystość, lojalność i szlachetność

Czerwień symbolizuje miłość, dzielność, żarliwość i poświęcenie



Czasem krzyżuje się dwie flagi – stojąca wyżej w hierarchii jest wtedy dla patrzącego po lewej stronie, a jej drzewce jest przed drzewcem flagi drugiej.



FLAGI NA SŁUPACH I LATARNIACH

Flagi najczęściej eksponuje się na budynkach, latarniach i słupach ulicznych, na drzewcu drewnianym lub metalowym.

Flagi na słupach wieszane są w odpowiedniej kolejności, którą przedstawiono na rysunku poniżej.



rys. A.Zielińska



Nowo wybrani Sołtysi

We wszystkich sołectwach gminy Nieporęt odbyły się zebrania wiejskie, których ważnym punktem były wybory sołtysa. Witamy nowo wybranych gospodarzy miejscowości i życzymy im owocnej współpracy z mieszkańcami i samorządem. Ustępującym sołtysom serdecznie dziękujemy za udaną kadencję i zaangażowanie w sprawy lokalnej społeczności. Wszystkim Państwu życzymy, by plany z którymi przystępujecie obecnie do działania zostały zrealizowane i spotkały się z wdzięcznym odbiorem mieszkańców.

SOŁECTWO	IMIĘ I NAZWISKO	NR TELEFONU KONTAKTOWEGO	ADRES
Izabelin	Banaszek Adam	698 831 434	ul. Szkolna 10, Izabelin
Józefów	Rębelski Stanisław	696 476 675, 22 772 94 70	ul. Główna 51, Józefów
Kąty Węgierskie	Kostro Beata	697 615 856, 22 772 33 53	ul. Kościelna 18, Kąty Węgierskie
Michałów-Grabina	Karaś Jacek	606 873 225	ul. Żywiczna 14, Michałów-Grabina
Nieporęt	Okońska Halina	697 431 538, 22 774 80 98	ul. Dworcowa 56, Nieporęt
Rembelszczyzna	Szybowski Wojciech	502 665 266, 22 772 40 57	ul. Strużańska 132, Rembelszczyzna
Wola Aleksandra	Stromecka Danuta	781 407 333, 22 772 87 51	ul. Wolska 124, Wola Aleksandra
Stanisławów Pierwszy	Maciejewski Karol	504 276 774	ul. Strużańska 2, Stanisławów Pierwszy
Wólka Radzymańska	Piotrowska Monika	507 715 861	ul. Miła 4, Wólka Radzymańska
Beniaminów	Rasiński Mariusz	608 221 579	ul. Fortowa 45, Beniaminów
Białobrzegi	Wiśniewski Adam	660 416 248	ul. Kąpielowa 3, Białobrzegi
Aleksandrów	Kwiecińska Barbara	502 924 368	ul. Królewska 46B, Aleksandrów
Stanisławów Drugi	Bielski Andrzej	504 256 253	ul. Wolska 57, Stanisławów Drugi
Zegrze Południowe	Tyski Paweł	502 130 901	ul. Warszawska 7, Zegrze Południowe
Rynia	Kanclerz Zofia	607 234 812	ul. Główna 60, Rynia

OBWIESZCZENIE

Wójta Gminy Nieporęt z dnia 18 kwietnia 2019 roku

Na podstawie art. 16 § 1 ustawy z dnia 5 stycznia 2011 r. – Kodeks wyborczy (Dz. U. z 2019 r. poz. 684) Wójt Gminy Nieporęt podaje do wiadomości wyborców informacje

o numerach oraz granicach obwodów głosowania, wyznaczonych siedzibach obwodowych komisji wyborczych oraz możliwości głosowania korespondencyjnego i przez pełnomoc-

nika w wyborach do Parlamentu Europejskiego zarządzonych na dzień 26 maja 2019 r.:

Nr obwodu głosowania	Granice obwodu głosowania	Siedziba obwodowej komisji wyborczej
1	Część sołectwa Nieporęt obejmująca ulice na tzw. „Osiedlu Głogi”	Szkoła Podstawowa im. Bohaterów Bitwy Warszawskiej 1920 r. w Stanisławowie Pierwszym (stołówka), Stanisławów Pierwszy ul. Jana Kazimierza 291, 05-126 Nieporęt <i>Lokal dostosowany do potrzeb wyborców niepełnosprawnych</i>
2	Część sołectwa Nieporęt obejmująca ulice na tzw. „Osiedlu Las” oraz ulice: Adama Mickiewicza, Asesora, Brzozowa, Chabrowa, Irysowa, Jacka Soplidy, Jana Kazimierza-numery parzyste, Niezapominajki, Pana Tadeusza, Kwitnącej Wiśni, Plac Wolności, Podkomorzego, Rejenta, Rejtana, Soplicowo, Protazego, Gerwazego, Szlachecka, Telimieny, Pszeniczna, Różana, Rumiankowa, Sasankowa, Stokrotki, Tulipanowa, Spokojna, Zegrzyńska, Białego Bzu, Epopei, Fiołkowa.	Gminne Przedszkole w Nieporęcie, ul. Jana Kazimierza 104, 05-126 Nieporęt
3	Część sołectwa Nieporęt obejmująca ulice: Dzikiej Róży, Nowolipie, kpt. Stefana Pogonowskiego, Wojska Polskiego, Dworcowa, Inwokacji, Jana Kazimierza-numery nieparzyste, Szkolna, Zamkowa, Zosi, Pilawa, Wieczornej Bryzy.	Szkoła Podstawowa im. Bronisława Tokaja w Nieporęcie (sala nr 5), ul. Dworcowa 9, 05-126 Nieporęt <i>Lokal dostosowany do potrzeb wyborców niepełnosprawnych</i>
4	Sołectwo Aleksandrów oraz część sołectwa Nieporęt obejmująca ulice: Czajki, Hubala, kpt. Benedykta Pęczkowskiego, Lawendowa, Małołęcka, Marsa, Nastrojowa, Polnych Kwiatów, Powstańców, Turkusowa, Zwycięstwa, Polna, Potocka, Świętego Huberta, Przyjaciół, Odrodzenia, Agawy, Kresowa.	Szkoła Podstawowa im. Bronisława Tokaja w Nieporęcie (sala nr 6), ul. Dworcowa 9, 05-126 Nieporęt <i>Lokal dostosowany do potrzeb wyborców niepełnosprawnych</i>
5	Sołectwa: Białobrzegi i Rynia	Szkoła Podstawowa im. Wojska Polskiego w Białobrzegach, ul. Wojska Polskiego 21, 05-127 Białobrzegi
6	Część sołectwa Stanisławów Pierwszy obejmująca ulice: Słoneczna, Tęczowa, Spełnionych Marzeń, Jasna, Regatowa, Strużańska, Złotych Pisaków, Błękitna, Księżycowa, Sielska, Świetlana, Przyszłość-numery nieparzyste od nr 1 do nr 51 (z dalszym oznaczeniem alfabetycznym), numery parzyste od nr 2 do nr 70 (z dalszym oznaczeniem alfabetycznym), Jana Kazimierza, Warsztatowa, Koncertowa, Barokowa, Harmonii, Swingowa, Operowa, Wolfganga A. Mozarta, Sonaty, Smyczkowa, Pięciolinii, Wiolinowa, Allegro, Brzozy, Konwaliowa, Jagodowa, Świerkowa, Borówkowa, Cyprysowa, Wesoła, Zajazdowa, Sokoła, Stólnika, Wojskiego, Geodetów, Drozdowa, Pogodna, Lisia, Kalinowa, Jarzębiny, Jodłowa, Leśny Zakątek, Paproci, Promykowa.	Szkoła Podstawowa im. Bohaterów Bitwy Warszawskiej 1920 r. w Stanisławowie Pierwszym (aula), Stanisławów Pierwszy ul. Jana Kazimierza 291, 05-126 Nieporęt
7	Sołectwo Izabelin oraz część sołectwa Stanisławów Pierwszy obejmująca ulice: Przyszłość – numery nieparzyste od nr 53 do końca, numery parzyste od nr 72 do końca, Baletowa, Brukowa, Graniczna, Izabelińska, Klonowa, Krzywa, Małołęcka, Wierzbowa, Rodzinna.	Szkoła Podstawowa im. I Batalionu Saperów Kościuszkowskich w Izabelinie, Izabelin ul. Szkolna 1, 05-126 Nieporęt <i>Lokal dostosowany do potrzeb wyborców niepełnosprawnych</i>
8	Sołectwo Józefów	Szkoła Podstawowa im. Wandy Chotomskiej w Józefowie (hol przy salach nr 1–3), Józefów ul. Szkolna 62, 05-119 Legionowo <i>Lokal dostosowany do potrzeb wyborców niepełnosprawnych</i>
9	Sołectwa: Kąty Węgierskie i Rembelszczyzna	Ośrodek Kultury w Kątach Węgierskich, Kąty Węgierskie ul. Kościelna 22, 05-126 Nieporęt
10	Sołectwo Michałów-Grabina	Szkoła Podstawowa im. Wandy Chotomskiej w Józefowie (sala nr 14), Józefów ul. Szkolna 62, 05-119 Legionowo
11	Sołectwa: Stanisławów Drugi i Wola Aleksandra	Ośrodek Kultury w Stanisławowie Drugim, Stanisławów Drugi ul. Wolska 71A, 05-119 Legionowo <i>Lokal dostosowany do potrzeb wyborców niepełnosprawnych</i>
12	Sołectwa: Wólka Radzywińska i Beniaminów	Zespół Szkolno-Przedszkolny im. 28 Pułku Strzelców Kaniowskich w Wólce Radzywińskiej, Wólka Radzywińska ul. Szkolna 79, 05-126 Nieporęt
13	Sołectwo Zegrze Południowe	Ośrodek Kultury w Zegrzu Południowym, ul. Osiedle Wojskowe 13, 05-130 Zegrze Południowe <i>Lokal dostosowany do potrzeb wyborców niepełnosprawnych</i>

Głosować korespondencyjnie mogą wyborcy posiadający orzeczenie o znacznym lub umiarkowanym stopniu niepełnosprawności, w rozumieniu ustawy z dnia 27 sierpnia 1997 r. o rehabilitacji zawodowej i społecznej oraz zatrudnianiu osób niepełnosprawnych, w tym także wyborcy posiadający orzeczenie organu rentowego o:

- całkowitej niezdolności do pracy i niezdolności do samodzielnej egzystencji;
 - całkowitej niezdolności do pracy;
 - niezdolności do samodzielnej egzystencji;
 - o zaliczeniu do I grupy inwalidów;
 - o zaliczeniu do II grupy inwalidów;
- a także osoby o stałej albo długotrwałej niezdolności do pracy w go-

spodarstwie rolnym, którym przysługuje zasiłek pielęgnacyjny.

Zamiar głosowania korespondencyjnego powinien zostać zgłoszony do Komisarzy Wyborczego w Warszawie III najpóźniej do dnia 13 maja 2019 r.

Głosować przez pełnomocnika mogą wyborcy którzy najpóźniej w dniu głosowania ukończą 75 lat lub posiadający orzeczenie o znacznym lub umiarkowanym stopniu niepełnosprawności, w rozumieniu ustawy z dnia 27 sierpnia 1997 r. o rehabilitacji zawodowej i społecznej oraz zatrudnianiu osób niepełnosprawnych, w tym także wyborcy posiadający orzeczenie organu rentowego o:

- całkowitej niezdolności do pracy i niezdolności do samodzielnej egzystencji;

2) całkowitej niezdolności do pracy;

3) niezdolności do samodzielnej egzystencji;

4) o zaliczeniu do I grupy inwalidów;

5) o zaliczeniu do II grupy inwalidów;

a także osoby o stałej albo długotrwałej niezdolności do pracy w gospodarstwie rolnym, którym przysługuje zasiłek pielęgnacyjny.

Wniosek o sporządzenie aktu pełnomocnictwa powinien zostać złożony do Wójty Gminy Nieporęt najpóźniej do dnia 17 maja 2019 r. Głosowanie w lokalach wyborczych odbywać się będzie w dniu 26 maja 2019 r. od godz. 7.00 do godz. 21.00.

Wójt Gminy Nieporęt
/–/ Sławomir Maciej MAZUR

Foliówka – koszmar środowiska

Torby foliowe zagościły w naszych domach w latach osiemdziesiątych ubiegłego wieku. Ich ogromna popularność sprawiła, że stały się jednym z symboli minionego stulecia. Ale już na początku XXI wieku zdaliśmy sobie sprawę, że szkody jakie czynią w środowisku znacznie przekraczają zalety płynące z ich przydatności.

Torba foliowa to niezaprzeczalna wygoda. Po złożeniu jest mała, nie praktycznie nie waży, nie przecieka. Jest używana powszechnie i do wielu celów. Gdy świat zachłysnął się jej przydatnością, nikt jeszcze nie zastanawiał się – co się z nią stanie, gdy przestanie być potrzebna? Przez lata wyrzucaliśmy torby bez wiedzy, a tym samym głębszej refleksji nad jej wpływem na środowisko. Szybko jednak przekonaliśmy się, że torby tak zdominowały nasze życie i środowisko, że potrzebna jest nie tylko refleksja, a przede wszystkim konkretne działania.

Plastikowe torebki, nawet teraz, po wprowadzonych w sklepach ograniczeniach z ich bezpłatnym rozdawaniem, zaśmiecają nasz krajobraz – wiatr unosi je w powietrzu, wiszą na gałęziach jak wątpliwe ozdoby, degradują środowisko leśne. Zapychają studzienki kanalizacyjne, powodując podtopienia w czasie nawałnic. Trafiają do jezior, rzek i mórz, a zamieszkujące je zwierzęta mogą się przez nie udusić lub się nimi zatrucić. Na oceanach powstają gigantyczne wyspy z plastikowych odpadów, w których nie brakuje toreb foliowych.

W Europie co minutę wyrzucamy 190 tysięcy foliówek, a jedynie 7% plastikowych torebek trafia do recyklingu. Reszta trafia na wysypiska, a pamiętajmy, że torba plastikowa rozkłada się od minimum 100, do nawet 400 lat!

Każda nasza decyzja o zakupach i sposób, w jaki je pakujemy,

Czy wiesz, że...

- rocznie do oceanów trafia około 50 tysięcy ton plastikowych toreb
- roczna produkcja torebek foliowych w Unii Europejskiej to ponad 3 miliony sztuk;
- w wielu krajach Afryki wprowadzono restrykcyjne przepisy zakazujące używania plastikowych toreb, m.in. w Kenii, Mali, Ugandzie, Kamerunie, Tanzanii i Botswanie.

my, wpływa na środowisko. Warto świadomie zastąpić foliówkę, którą wykorzystujemy tylko przez kilkanaście minut, torbą np. materiałową, która również zmieści się w torebce, a służyć będzie nam bardzo długo. A jeżeli już mamy foliówkę, dajmy im dłuższe życie. Możemy je wykorzystać kilkakrotnie, przynosząc do sklepu własne i pakując do nich warzywa lub owoce. Zmiana nawyków nie przychodzi łatwo, ale jeżeli postanowimy je zmienić, nie ma powodu, by się nam nie udało. **Postawmy na torby ekologiczne!** Nagrodą będzie satysfakcja płynąca z faktu, że działamy na własną korzyść oraz na rzecz Ziemi.

□ B. Wilk

UWAGA!!! KOMUNIKAT GZK W NIEPORĘCIE STOP DLA NIELEGALNEGO ZRZUTU ŚCIEKÓW

Gminny Zakład Komunalny w Nieporęcie zwraca się z prośbą do mieszkańców gminy Nieporęcie o przekazywanie informacji dotyczących **wpuszczania ścieków do studni kanalizacyjnych** znajdujących się na terenie gminy Nieporęcie. Nielegalne odprowadzanie ścieków jest przestępstwem i podlega karze ograniczenia wolności albo grzywny do 10 000 zł. Informacje o NIELEGALNYM wprowadzaniu ścieków prosimy zgłaszać pod nr tel. 22 7748789 zapewniamy pełną anonimowość



Woda z gminnego wodociągu zamiast...

Gdyby każdy mieszkaniec gminy zaopatrzył się w bidon lub butelkę wielorazową, gospodarstwa domowe produkowałyby rocznie znacznie mniej plastiku. Butelki wielorazowe mogą nam codziennie towarzyszyć – w pracy, szkole, jak również w domu. Picie wody z kranu to szansa dla naszego środowiska.

Woda, która płynie z kranów w gminie Nieporęcie, pozyskiwana jest z utworów czwartorzędowych. Spełnia wszelkie wymogi bezpieczeństwa dla konsumentów, co potwierdzają obowiązkowe badania wykonywane przez akredytowane laboratoria. Wyniki zamieszczane są na stronie Gminnego Zakładu Komunalnego w Nieporęcie, gdzie można się z nimi zapoznać.

Według danych GUS (2017 r.) w ciągu roku zużywamy ok. 34 m³ wody na osobę w miastach i ok. 25 m³ wody na osobę na terenach wiejskich. Z wody z kranu korzystamy między innymi myjąc owoce i warzywa, myjąc zęby, a jednak nie ufamy jej czystości. Zgodnie z badaniami WHO woda z kranu nie odbiega jakością od znacznej części wód butelkowych, a niekiedy sumą składników mineralnych przewyższa nawet te najbardziej znane. Ponadto jej ogromną zaletą jest fakt, że jest tania i prawie każdy ma do niej dostęp. Kupując wodę butelkowaną płacimy głównie za jej plastikowe opakowanie.

Picie wody w plastikowych butelkach niesie poważne konsekwencje dla środowiska, kosztuje ona dużo

Czy wiesz, że...

- do wytworzenia jednej butelki zużywa się 3 razy więcej wody niż wynosi jej objętość?
- na polski rynek trafia co roku 4,5 mld plastikowych butelek?
- jedna butelka plastikowa rozkłada się od 100 do 1000 lat (!?)

więcej, a nie jest lepsza od tej z kranu. Zmiany nawyków mogą korzystnie wpłynąć na domowy budżet w przyszłości, gdyż zgodnie z prognozami ceny butelek plastikowych będą ciągle rosnąć. Obecnie w większości krajów Europejskich, również w Polsce, rozważane jest wprowadzenie kaucji na butelki plastikowe. Takie rozwiązanie funkcjonuje już w 11 krajach UE, w których poziom recyklingu wynosi nawet 90 proc. W Polsce kaucja ma zostać wprowadzona w ramach przygotowywanego pakietu odpadowego, za pomocą którego realizowana będzie idea zrów-

noważonego rozwoju i ochrony środowiska. Dzięki rezygnacji z plastiku, a w konsekwencji zmniejszeniu ilości produkowanych odpadów przez gospodarstwa domowe, **zaoszczędzimy również na opłatach za gospodarowanie odpadami komunalnymi**, których ceny rosną ze względu na ograniczone moce przerobowe RIPOK-ów.

Coraz częściej w szkołach, urzędach i budynkach użyteczności publicznej, montowane są źródła świeżej, czystej i darmowej wody z kranu. Takie rozwiązanie wprowadzono również na terenie gminy Nieporęcie, **ze źródełek korzystać mogą uczniowie gminnych szkół podstawowych.**

Na rynku pojawiają się aplikacje monitorujące nawodnienie organizmu, wyszukujące lokale z darmową wodą i analizujące ekonomiczno-ekologiczne oszczędności. Coraz więcej ludzi przekonuje się do tzw. „kranówki”, która jest dużo tańsza, dostępna i bardziej ekologiczna. **Zmiana, która z perspektywy jednostki wydaje się być niewielka, będzie owocować na przyszłość zdrowym i bardziej przyjaznym ludzkości środowiskiem.** □ Alicja Zielińska

Przywileje dla użytkowników pojazdów elektrycznych

Od dnia 1 lipca 2018 r. do 31 grudnia 2019 r. pojazdy elektryczne i pojazdy napędzane wodorem oznaczają się nalepką wskazującą na rodzaj paliwa wykorzystywanego do ich napędu umieszczaną na przedniej szybie. Naklejki te upoważniają do korzystania z przywilejów, takich jak prawo do dar-

mowego parkowania, jazdy po buspasach i bezpłatnych wjazdów do stref czystego transportu. Nalepkę dla kierowców pojazdów wydaje wójt, burmistrz albo prezydent miasta właściwy ze względu na miejsce zamieszkania albo siedziby właściciela pojazdu. Naklejkę można otrzymać w siedzibie

Urzędu Gminy Nieporęcie, składając w kancelarii W N I O S E K o wydanie naklejki na pojazd elektryczny. Sprawę prowadzi Dział Zarządu Dróg i Transportu Gminy Nieporęcie. □



PRACA

Dyrektor Gminnego Zakładu Komunalnego w Nieporęcie poszukuje osoby do pracy na stanowisko

KONSERWATORA DS. KONSERWACJI SIECI I URZĄDZEŃ KANALIZACYJNYCH

w GZK w Nieporęcie (umowa na zastępstwo).
Szczegółowe informacje pod nr tel. 22 774 87 89





Mieszkańcy Gminy Nieporęt i okolic do Wójta i Radnych Gminy Nieporęt PETYCJA

Mieszkańcy Gminy Nieporęt i okolic przeciwko budowie drogi asfaltowo-betonowej o szerokości około 5m dla pieszych i rowerzystów wzdłuż Kanału Królewskiego.

Jako mieszkańcy Gminy Nieporęt i okolic, wyrażamy stanowczy sprzeciw budowie drogi asfaltowo-betonowej o szerokości ok. 5 metrów, w proponowanej formie. Uważamy że:

- Jest to niszczenie środowiska i przynajmniej droga piesza powinna zachować swój dotychczasowy charakter (ścieżka zwirowa). Jest to bardziej ekologiczne oraz przyjazne mieszkańcom, a szczególnie ludziom którzy spacerują tam i biegają.
- Jak poprowadzić drogę dla rowerzystów pozostawiamy sprawę otwartą, ale powinna być ona oddzielona pasem zieleni, tak, aby rodzice z dziećmi, spacerujący po ścieżce zwirowej nie byli narażeni na kolizję z szybko jadącymi rowerzystami.
- Tego rodzaju działania powinny być uprzednio konsultowane z okolicznymi mieszkańcami, którzy powinni być poinformowani ze szczegółami jak takie projekty mają wyglądać (np. wizualizacja w gazecie gminnej)
- Powinna zostać dokonana przynajmniej częściowa rekultywacja zniszczonej zieleni

W związku z powyższym, żądamy upublicznienia szczegółowej informacji, najlepiej z wymiarami i wizualizacją poszczególnych odcinków drogi i wstrzymanie dalszych robót do czasu, aż projekt zostanie skonsultowany z mieszkańcami i poprawiony zgodnie z uwagami przedstawionymi w petycji. Jednocześnie informujemy, że osobę reprezentującą wnoszących niniejszą petycję jest Pan Maciej Wiśniewski. (xxxxxxxxxxxxxxxxxxxxxxxxxxxxxxxx).

W załączeniu przekazujemy 13 list z podpisami mieszkańców Gminy Nieporęt i okolic. Zawierają one łącznie 185 podpisów popierających petycję.

Dodatkowo pragniemy poinformować, że petycję podpisało ponad 90% osób do których dotarliśmy. Większość pozostałych osób, które nie złożyły podpisu zrobiły to nie z przyczyn merytorycznych tzn. nie są one zwolennikami budowy w proponowanej formie, lecz podały inne przyczyny np. chęć do skonsultowania ze współmałżonkiem bądź muszę lepiej zapoznać się z tematem itp.

Możemy więc mówić o wyjątkowej jedności co

łatwo zweryfikować odwiedzając pobliskich mieszkańców – tak jak robili to przedstawiciele kandydujący do władz przed ostatnimi wyborami. Aby lepiej uźródłowić skalę problemu – mówimy o wyasfaltowaniu i położeniu płyt betonowych na obszarze orientacyjnie 1,5-2 hektary (pierwszy etap). A szerokość do 5 metrów jest zbliżona do szerokości drogi między kościołem a pływalnią, która wynosi 5,60 m, po której jeżdżą samochody, rowery i odbywa się ruch pieszy. Podczas rozmów z mieszkańcami, zgłosili oni szereg innych uwag:

- droga dla rowerzystów powinna mieć także bardziej ekologiczny charakter i jest wiele tego przykładów, które można naśladować. (np. w Podkowie Leśnej czy na Prawym Brzegu Wisły)
- większość istniejących ścieżek rowerowych ma szerokość 2-2,5 metra i to powinno wystarczyć, szczególnie, że większy ruch wakacyjny jest zwykle jednokierunkowy, do południa w stronę zalewu, popołudniu w stronę Warszawy
- co z bobrami?

- twarde nawierzchnie (w odróżnieniu od zwirowych) są w okresie wiosny i jesieni bardziej niebezpieczne i kłopotliwe, ze względu na śliską powierzchnię podczas przymrozków, kto będzie o to dbał? (sypanie solą? piaskiem?) – dodatkowe koszty

W tej wspólnej, mieszkańców i władz, sprawie nie będzie wygranych i przegranych. Realizacja obiektu w przedstawionej formie wbrew mieszkańcom będzie naszą wspólną porażką.

Mamy nadzieję, że po realizowaniu z sukcesem tak wielu dotychczasowych inwestycji, Wójt Gminy oraz Radni potwierdzą gotowość współpracy z mieszkańcami i dotychczasowy projekt zostanie zweryfikowany. Nie wyrażamy zgody na udostępnianie i kopiowanie danych osobowych mieszkańców podpisanych w petycji i prosimy o ich właściwe zabezpieczenie.

Jednocześnie informujemy, że osobą reprezentującą wnoszących niniejszą petycję jest Pan Maciej Wiśniewski. W załączeniu 13 stron petycji z podpisami.

/-/ M. Wiśniewski

ODPOWIEŹ NA PETYCJĘ MIESZKAŃCÓW

PRZECIWKO BUDOWIE DROGI ASFALTOWO-BETONOWEJ O SZEROKOŚCI OK 5 M DLA PIESZYCH I ROWERZYSTÓW WZDŁUŻ KANAŁU ŻERAŃSKIEGO.

W oparciu o art. 10 ust. 1 ustawy z dnia 11 lipca 2014 r. o petycjach (Dz.U.2018.870 t.j.) w odpowiedzi na petycję z dnia 05.03.2019 r. – doręczoną w dniu 05.03.2019 r., przeciwko budowie drogi asfaltowo-betonowej o szerokości ok 5m dla pieszych i rowerzystów wzdłuż Kanału Żerańskiego, po przeprowadzeniu analizy postulatów zawartych w petycji, informuje się co następuje:

Gmina Nieporęt po wygraniu konkursu na dofinansowanie ze środków unijnych budowy ścieżek rowerowych w Józefowie oraz z Białobrzegów do Beniaminowa, przystąpiła w 2017 roku do kolejnego projektu budowy sieci ścieżek rowerowych, w partnerstwie z Markami, Ząbkami, Zielonką, Kobyłką, Wołominem i Radzyminem. Projekt pn. „Rozwój zintegrowanej sieci dróg rowerowych na terenie gmin: Marki, Ząbki, Zielonka, Kobyłka, Wołomin, Radzymin, Nieporęt w ramach ZIT WOF”, obejmujący w gminie Nieporęt budowę ścieżki rowerowej i chodnika nad Kanałem Żerańskim o długości 8 km, uzyskał najwyższą punktację wśród projektów współfinansowanych z Regionalnego Programu Operacyjnego Województwa Mazowieckiego na lata 2014-2020, w ramach przeprowadzonego w latach 2017-2018 drugiego naboru wniosków na budowę ścieżek rowerowych. Jego całkowita wartość dla wszystkich gmin wynosi 75 mln złotych. Wartość projektu na terenie gminy Nieporęt to kwota 10 mln złotych, a dofinansowanie wynosi 8 mln złotych. W celu realizacji projektu zostało zawiązane porozumienie partnerskie oraz została podpisana umowa o dofinansowanie, które zobowiązują Gminę Nieporęt do realizacji projektu w zakresie zgodnym z wnioskiem o dofinansowanie. Celem projektu jest rozwój sieci dróg rowerowych, tak by w niedalekiej przyszłości możliwa była komunikacja rowerowa pomiędzy miastami i gminami wchodzącymi w skład partnerstwa.

Odnosząc się do zarzutu niszczenia środowiska poprzez wycinkę drzew wzdłuż Kanału Żerańskiego, należy wyjaśnić, że Spółka Wody Polskie (wcześniej Regionalny Zarząd Gospodarki Wodnej) właściciel tego terenu, już od 2016 roku, tj. 3 lata przed tym zanim gmina rozpoczęła realizację inwestycji budowy ścieżki rowerowej, uzyskała decyzję pozwolenia na wycinkę drzew wzdłuż Kanału Żerańskiego. Przy okazji realizacji inwestycji budowy ścieżki rowerowej w 2019 roku, gmina Nieporęt wykonała przewidzianą od kilku lat przez Spółkę Wody Polskie wycinkę w większości starych i niebezpiecznych drzew. Należy zaznaczyć, że 97% drzewostanu przewidzianego do wycinki stanowiły topole, które są drzewami dużymi, szybko rosnącymi i krótkowiecznymi. W ostatnich latach również i w gminie Nieporęt mieliśmy liczne przypadki wichur, w wyniku których z korzeniami zostały wyrwane dziesiątki to-

pól sadzonych w latach 70-tych. Topole nad Kanałem Żerańskim są znacznie starsze i tym samym stanowią większe zagrożenie podczas silnego wiatru. Informujemy, że w miejsce wyciętych krzewów i drzew, z których większość stanowiły topole sadzone na początku lat 60-tych ubiegłego wieku, gmina posadzi wartościowe drzewa.

Gmina planuje rekultywację tego terenu poprzez nasadzenia zastępcze, które będą prowadzone po zakończeniu każdego etapu realizacji inwestycji w proporcji 1:1. Na tej podstawie zostanie sporządzona dokumentacja odtworzenia zieleni. Na obszarze opracowania wykonane zostaną nowe nasadzenia drzew i krzewów, aby urozmaicić strukturę gatunkową drzewostanu, który był zdominowany przez topole. Takie działania pozwolą na poprawę bioróżnorodności, co doprowadzi do zwiększenia bogactwa gatunkowego na projektowanym obszarze. W rezultacie zostaną utworzone nowe siedliska dla roślin i zwierząt, zwiększy to populację ptaków i owadów na projektowanym obszarze.

Odnosząc się do sprawy rozdzielenia ścieżki rowerowej od chodnika wyjaśniamy, że na większości trasy ścieżka rowerowa rozdzielona jest od chodnika dwumetrowym pasem zieleni. Z uwagi na konieczność zapewnienia bezpieczeństwa zarówno pieszych, jak i rowerzystów, optymalnym wariantem budowy ścieżki jest rozdzielenie pasem zieleni ruchu rowerowego i pieszego. Informujemy, że Gmina zamierza wybudować ścieżkę rowerową o łącznej długości 8 km. Ciąg pieszo-rowerowy o szerokości 3,5m obejmuje jedynie odcinek na długości 1,5 km, od PKP Nieporęt do kładki dla pieszych przy Szkole Podstawowej w Nieporęcie. Droga dla rowerów o długości 6,5 km i chodnik 6,5 km, rozdzielone dwumetrowym pasem zieleni, obejmują odcinek od kładki dla pieszych przy Szkole Podstawowej w Nieporęcie do granic m.st. Warszawa. Na żadnym odcinku planowanej inwestycji nie ma natomiast drogi asfaltowo-betonowej o szerokości 5 metrów.

Odnosząc się do postulatu zmiany nawierzchni ścieżki rowerowej i chodnika na ekologiczną oraz zmniejszenia ich szerokości z 3m na 2m w przypadku ścieżki rowerowej i z 2,5m na 1,5m w przypadku chodnika, wyjaśniamy.

W ocenie projektanta obecne parametry ścieżki rowerowej i chodnika zostały przyjęte po analizie ruchu, dokonanej w okresie letnim podczas opracowywania dokumentacji. Na podstawie przeprowadzonych wizji oraz pomiarów stwierdzono duże nasilenie ruchu rowerowego i pieszego, który w połączeniu ze wzrostem atrakcyjności tego miejsca po wybudowaniu ścieżki jeszcze bardziej się zwiększy. Przestrzeń zajmowana przez rowerzystę przy bezpiecznym użytkowaniu powinna wynosić min. 1 metr

– w dokumentacji przyjęto dwóch rowerzystów swobodnie się poruszających, z możliwością ich bezpiecznego wyprzedzania przez innych. Zgodnie z dokumentem Standardy projektowe i wykonawcze dla systemu rowerowego Warszawskiego Obszaru Funkcjonalnego (WOF), wydzielona droga dwukierunkowa dla rowerów powinna mieć 3 m szerokości. Przyjęty parametr szerokości dla ścieżki rowerowej ma zapewniać płynność ruchu zapewniając bezpieczeństwo użytkownikom. W planowaniu szerokości chodnika należy mieć na uwadze, że przestrzeń zajmowana przez poruszającą się osobę wynosi 75 cm i przyjęta została trzykrotność tej szerokości. Należy pamiętać, że przedmiotowy chodnik będzie stanowił także taras widokowy kanału, co spowoduje zajmowanie części chodnika przez osoby nie będące w ruchu. Dla swobodnego ich omijania przyjęto trzykrotność przestrzeni dla pieszych. Proponowana zmiana na 2 metry (czy 1,5 m) szerokości w ocenie projektanta jest nieuzasadniona i niewłaściwa.

W sprawie nawierzchni na ścieżce rowerowej to zgodnie z przywołanymi standardami projektowymi drogi dla rowerów powinny być wykonane z nawierzchni bitumicznej o wysokim standardzie równości, grubości warstwy ścieralnej 4 cm. Droga powinna być ograniczona z dwóch stron krawężnikami lub obrzeżami. Kostka i inne materiały są niedozwolone. Przejazd rowerem po tych materiałach powoduje zbyt duże drgania, co jest niekorzystne dla rowerzystów. W sprawie nawierzchni zastosowanej na chodniku z płyt betonowych 50 x 50 informuję, że jest to nawierzchnia najwyższej oceniana przez użytkowników w przeciwieństwie do kostki betonowej. Proponowane nawierzchnie ekologiczne z mieszanek mineralnych w ocenie projektanta będą bardzo kosztowne w utrzymaniu oraz będą ograniczały dostęp dla służb porządkowych. W przypadku intensywnego deszczu czy wiosennych roztopów istniałoby realne zagrożenie zalania wodą chodnika, przez co cały ruch pieszy przeniosłby się na ścieżkę rowerową, powodując niebezpieczne kolizje pieszych z rowerzystami.

Jeżeli jednak takie zmiany miałyby nastąpić, to według projektanta czas potrzebny na wykonanie zamiennej dokumentacji i pozyskanie wszystkich uzgodnień z nią związanych to około 14 miesięcy, a dodatkowy koszt prac projektowych to 146 370,00 zł brutto. Gmina zgodnie z umową o dofinansowanie ma ograniczony czas na realizację budowy ścieżki rowerowej do 2021 roku. Decyzja o wykonaniu zamiennej dokumentacji projektowej z pewnością zagroziłaby terminowemu wykonaniu zadania.

Zmiana nawierzchni chodnika z płyt betonowych na nawierzchnie ekologiczne z mieszanki mineralno-żywiczej to dodat-

kowy koszt 996 681,48 zł, tylko na odcinku 3 km tj. od kładki dla pieszych przy Szkole Podstawowej w Nieporęcie do Szkoły Podstawowej w Stanisławowie Pierwszym.

Odnosząc się do zarzutu, że tego rodzaju projekty powinny być konsultowane z mieszkańcami gminy, informujemy, że projekt był konsultowany z mieszkańcami gminy. W publikacjach gminy Nieporęt wielokrotnie były informacje o planach gminy dotyczących budowy ścieżki rowerowej. Należy w szczególności przywołać nr 11 (199) z dnia 21 września 2018 r. Więści Nieporęckich, w którym na 1 stronie szeroko opisaną jest budowa ścieżki nad Kanałem Żerańskim.

Dodatkowo z uwagi na złożoną przez Państwa petycję przeciwko realizacji budowy ścieżki w proponowanej przez urząd gminy formie, podjęliśmy stanowisko, by nasi mieszkańcy na zebraniach sołeckich, odbywających się w marcu i kwietniu bieżącego roku, po omówieniu zakresu inwestycji głosowali i tym samym powiedzieli się, czy chcą czy nie budowy ścieżki rowerowej w zakresie zgodnym z dokumentacją projektową. Mieszkańcy gminy uczestniczący w tych zebraniach znaczną większością głosów poparli budowę ścieżki rowerowej i chodnika zgodnie z wykonaną i zatwierdzoną decyzją pozwolenia na budowę dokumentacją projektową.

Niezależnie od powyższego wyjaśnia się jednocześnie, że celem budowy ścieżki rowerowej nad Kanałem Żerańskim jest rozwój alternatywnej do transportu zmotoryzowanego możliwości poruszania się po terenie gminy. Coraz powszechniejszym wśród mieszkańców środkiem komunikacji staje się rower. Przejawem tego jest między innymi popularność warszawskiego systemu roweru publicznego Veturilo, który niebawem będzie rozwijany w gminie Nieporęt.

Rowerzyści powinni mieć zapewnione takie warunki, które umożliwią im bezpieczne poruszanie się po drogach dla rowerów. Wydzielenie ruchu rowerowego i pieszego przy budowie ścieżki wzdłuż kanału Żerańskiego jest istotnym elementem poprawy bezpieczeństwa.

Zakładamy, że w perspektywie kilku lat system ścieżek rowerowych obejmie całą Gminę Nieporęt co ewidentnie wpłynie na poprawę ochrony środowiska i bezpieczeństwo jej mieszkańców, w tym szczególnie dzieci dojeżdżających na rowerach do placówek oświatowych.

Wobec konieczności zapewnienia odpowiednio wysokiego poziomu bezpieczeństwa użytkowników ścieżki rowerowej i chodnika, a także w związku okolicznościami wskazanymi powyżej, petycja nie może zostać załatwiona pozytywnie.

Wójt Gminy Nieporęt
-/-/ Maciej Mazur

HARMONOGRAM ODBIORU ODPADÓW KOMUNALNYCH W MAJU 2019 ROKU

Zegrze Południowe: cała miejscowość (bez Osiedla Wojskowego)

Nieporęt ulice: Zegrzyńska, Rumiankowa, Stokrotki, Brzozowa, Fiołkowa, Kwitnącej Wiśni, Nowolipie, Kapitana Stefana Pogonowskiego, Białego Bzu, Spokojna, Pszeniczna, Wojska Polskiego, Wieczorna Bryza, Pilawa

tydz.	pon.	wt.	śr.	czw.	pt.	sob.	niedz.
18			1	2	3	4	5
19	6	7	8	9	10	11	12
20	13	14	15	16	17	18	19
21	20	21	22	23	24	25	26
22	27	28	29	30	31		

Aleksandrów: cała miejscowość

Stanisławów Pierwszy ulice: Małolecka, Przyszłość, Wierzbowia, Rodzinna, Błękitna

tydz.	pon.	wt.	śr.	czw.	pt.	sob.	niedz.
18			1	2	3	4	5
19	6	7	8	9	10	11	12
20	13	14	15	16	17	18	19
21	20	21	22	23	24	25	26
22	27	28	29	30	31		

Nieporęt ulice: Zwycięstwa, Powstańców, Odrodzenia, Lawendowa, Polnych Kwiatów, Hubala, Kapitana Benedykta Pęczkowskiego, Nastrojowa, Turkusowa, Małolecka, Potocka, Przyjaciół, Marsa, Czajki, Agawy, Kresowa

Izabelin ulice: Malownicza, Na Uboczu

tydz.	pon.	wt.	śr.	czw.	pt.	sob.	niedz.
18			1	2	3	4	5
19	6	7	8	9	10	11	12
20	13	14	15	16	17	18	19
21	20	21	22	23	24	25	26
22	27	28	29	30	31		

Stanisławów Pierwszy ulice: Izabelińska, Krzywa, Graniczna, Baletowa, Klonowa, Strużańska, Jana Kazimierza, Świerkowa, Wesola, Borówkowa, Cyprysowa, Jagodowa, Brzozy, Pięciolinii, Wiołkowa, Konwaliowa, Allegro, Sonaty, Smyczkowa, Wolfganga A. Mozarta, Koncertowa, Operowa, Swingowa, Harmonii, Barokowa, Warsztatowa, Zajazdowa, Sokola, Stolnika, Wojskiego, Geodetów, Drozdowa, Pogodna, Lisia, Jodłowa, Kalinowa, Jarzębiny, Leśny Zakątek, Paproci

tydz.	pon.	wt.	śr.	czw.	pt.	sob.	niedz.
18			1	2	3	4	5
19	6	7	8	9	10	11	12
20	13	14	15	16	17	18	19
21	20	21	22	23	24	25	26
22	27	28	29	30	31		

Nieporęt ulice: Jana Kazimierza, Zosi, Inwokacji, Zamkowa, Szkolna, Dworcowa, Dzikiej Róży, Adama Mickiewicza, Pana Tadeusza, Soplicowo, Podkomorzego, Gerwazego, Protazego, Telimena, Jacka Soplisy, Szlachecka, Rejtana, Rejenta, Asesora, Epopei

tydz.	pon.	wt.	śr.	czw.	pt.	sob.	niedz.
18			1	2	3	4	5
19	6	7	8	9	10	11	12
20	13	14	15	16	17	18	19
21	20	21	22	23	24	25	26
22	27	28	29	30	31		

Rembelszczyzna: cała miejscowość

Stanisławów Pierwszy ulice: Słoneczna, Regatowa, Złotych Piasków, Jasna, Spełnionych Marzeń, Tęczowa, Sielska, Świetlana, Księżycowa, Brukowa, Promykowa

tydz.	pon.	wt.	śr.	czw.	pt.	sob.	niedz.
18			1	2	3	4	5
19	6	7	8	9	10	11	12
20	13	14	15	16	17	18	19
21	20	21	22	23	24	25	26
22	27	28	29	30	31		

Nieporęt – Osiedle Głogi ulice: Wazów, Kordeckiego, Babinicza, Rynek, Aleja Henryka Sienkiewicza, Czarnieckiego, Husarii, Butryma, Jana III, Jaremy, Skrzetuskiego, Ketlinga, Heleny, Krzysi, Michała, Baški, Rocha, Kmicica, Olerki, Zagłoby, Izabelińska

tydz.	pon.	wt.	śr.	czw.	pt.	sob.	niedz.
18			1	2	3	4	5
19	6	7	8	9	10	11	12
20	13	14	15	16	17	18	19
21	20	21	22	23	24	25	26
22	27	28	29	30	31		

Wólka Radzyńska: cała miejscowość

Izabelin: cała miejscowość (bez ulic Malownicza, Na Uboczu)

tydz.	pon.	wt.	śr.	czw.	pt.	sob.	niedz.
18			1	2	3	4	5
19	6	7	8	9	10	11	12
20	13	14	15	16	17	18	19
21	20	21	22	23	24	25	26
22	27	28	29	30	31		

Rynia: cała miejscowość

Beniaminów: cała miejscowość

Białobrzegi: cała miejscowość (bez Osiedla Wojskowego)

tydz.	pon.	wt.	śr.	czw.	pt.	sob.	niedz.
18			1	2	3	4	5
19	6	7	8	9	10	11	12
20	13	14	15	16	17	18	19
21	20	21	22	23	24	25	26
22	27	28	29	30	31		

Józefów ulice: Borki, Diamentowa, Dzika, Henryka Sienkiewicza, Krótka, Leszczynowa, Leśna, Polnych Maków, Leśna Polana, Leśne Osiedle, Niecała, Objazdowa, Piaskowa, Piastowska, Polna, Polnej Róży, Poziomkowa, Runa Leśnego, Sezamkowa, Strużańska, Szczęśliwa, Wspólna, Dębowa, Miodowa, Orzechowa, Główna, Wiosenna, Wyścigowa, Zacisze, Zielona, Słonecznego Poranka

tydz.	pon.	wt.	śr.	czw.	pt.	sob.	niedz.
18			1	2	3	4	5
19	6	7	8	9	10	11	12
20	13	14	15	16	17	18	19
21	20	21	22	23	24	25	26
22	27	28	29	30	31		

Wola Aleksandra: cała miejscowość

Nieporęt – Osiedle Las ulice: Myśliwska, Chłodna, Szafirowa, Plac Wolności, Podleśna, Lazurowa, Pionierska, Ogrodowa, Niezapominajki, Różana, Irysowa, Chabrowa, Sasankowa, Tulipanowa

tydz.	pon.	wt.	śr.	czw.	pt.	sob.	niedz.
18			1	2	3	4	5
19	6	7	8	9	10	11	12
20	13	14	15	16	17	18	19
21	20	21	22	23	24	25	26
22	27	28	29	30	31		

Kąty Węgierskie: cała miejscowość

tydz.	pon.	wt.	śr.	czw.	pt.	sob.	niedz.
18			1	2	3	4	5
19	6	7	8	9	10	11	12
20	13	14	15	16	17	18	19
21	20	21	22	23	24	25	26
22	27	28	29	30	31		

Stanisławów Drugi: cała miejscowość

Józefów ulice: Szkolna, Rodziny Kalińskich, Gwiazdzista, Olimpijska

tydz.	pon.	wt.	śr.	czw.	pt.	sob.	niedz.
18			1	2	3	4	5
19	6	7	8	9	10	11	12
20	13	14	15	16	17	18	19
21	20	21	22	23	24	25	26
22	27	28	29	30	31		

Michałów-Grabina: cała miejscowość


tydz.	pon.	wt.	śr.	czw.	pt.	sob.	niedz.
18			1	2	3	4	5
19	6	7	8	9	10	11	12
20	13	14	15	16	17	18	19
21	20	21	22	23	24	25	26
22	27	28	29	30	31		


Zabudowa wielorodzinna: BIAŁOBRZEGI: Osiedle Wojskowe, ZEGRZE POŁUDNIOWE: Osiedle Wojskowe
ZEGRZE POŁUDNIOWE: ul. Myśliwska 6 i ul. Szkolna 2
REMBELSZCZYŻNA: ul. Jana Kazimierza 576
WÓLKA RADZYŃSKA: ul. Szkolna 79 A


tydz.	pon.	wt.	śr.	czw.	pt.	sob.	niedz.
18			1	2	3	4	5
19	6	7	8	9	10	11	12
20	13	14	15	16	17	18	19
21	20	21	22	23	24	25	26
22	27	28	29	30	31		

LEGENDA

 odpady komunalne (zmieszane)

 papier, plastik, szkło, metal i opakowania wielomateriałowe (wszystkie worki z segregacją)

 odpady zielone



Liceum Ogólnokształcące w Stanisławowie Pierwszym

lostanislawow.legionowski.pl

Wysoki poziom kształcenia blisko Twojego domu

3-letnie liceum | profil:

Europejsko-Prawniczy

4-letnie liceum | profil:

Ekonomiczno-Bankowy

Sottys i Rada Sołectwa wsi Nieporęt
zapraszają na

Piknik Sołectki

Lata 50-te i 60-te

animacje

koncerty

prezentacje sekcji GOK

wspólne grillowanie

dmuchańce

25 maja 2019

start 13.00

wstęp wolny

Teren przy GOK Nieporęt,
ul. Dworcowa 9a

Współorganizatorzy:



OSP Nieporęt



Wójt, Rada Gminy Nieporęt,
Proboszcz Parafii NMP Wspomożycielki Wiernych,
sołtysi wsi: Aleksandrów, Izabelin, Nieporęt,
Stanisławów Pierwszy, Rembelszczyzna



zapraszają na

11 Festyn rekreacyjno-sportowy

w Stanisławowie Pierwszym

z okazji Dnia Matki

MATCZYNA NIEDZIELA

26 maja 2019 r.

Początek o godz. 12.00 - Msza Święta odpustowa
w kościele NMP Wspomożycielki Wiernych
w Stanisławowie Pierwszym



w programie m.in.:

konkursy

zabawy

występy artystyczne

dmuchańce

dania regionalne

i wiele innych atrakcji

szczególności: www.nieporęt.pl

Maj z Gminnym Ośrodkiem Kultury

DATA	NAZWA IMPREZY	MIEJSCE	ODPŁATNOŚĆ
11 maja, godz. 10:00	Warsztaty z okazji Dnia Matki	Fila GOKu Zegrze Południowe	Koszt 25 złotych/osoba
11 maja, godz. 17:00	Spotkanie autorskie z Elżbietą Ryl-Górką. Promocja książki „Uśmiech primadonny”.	GOK w Nieporęcie, ul. Dworcowa 9a	Wstęp wolny
18 maja, godz. 12:00	„Pachnące Warsztaty” na dzień Mamy. Na warsztatach wykonamy tabliczki woskowe.	GOK w Nieporęcie, ul. Dworcowa 9a	Koszt 15 złotych/osoba Prosimy o zapisy. Tel. 22 774 83 26, email: kultura_nieporęt@wp.pl
18 maja, godz. 13:30	Rodzinne warsztaty „Serce dla Matki”	filia GOKu Beniaminów	Koszt 15 złotych/osoba Zapisy do 10 maja Tel. 517 873 260
25 maja, godz. 13:00	Nieporęcki Piknik sołectki	GOKw Nieporęcie, ul. Dworcowa 9a	Wstęp wolny

WIEŚCI NIEPORĘCKIE

Wydawca: Urząd Gminy Nieporęt • pl. Wolności 1, 05-126 Nieporęt • tel. (22) 767 04 00

Redaktor naczelny: Beata Wilk

Druk: Agora – Poligrafia Sp. z o.o.

ISSN 1897-1911