



GAZETA GMINNA

# WIEŚCI NIEPORECKIE

SOŁECTWA: Aleksandrów, Beniaminów, Białobrzegi, Izabelin, Józefów, Kąty Węgierskie, Michałów-Grabina, Nieporęt, Rembelszczyzna, Rynia, Stanisławów Pierwszy, Stanisławów Drugi, Wola Aleksandra, Wólka Radzymińska, Zegrze Południowe



## Już szósty raz pobiegliśmy dla Niepodległej

104. rocznicę odzyskania niepodległości, mieszkańcy naszej gminy uczcili na sportowo, biorąc udział w VI Biegu Niepodległości. Podobnie jak w latach ubiegłych, na starcie pojawili się biegacze z całego kraju: dzieci, młodzież oraz dorośli. Były też mistrzyni sportowe: Patrycja Bereznowska i Zofia Klepacka. Atmosfera – jak zawsze, znakomita.

Bieg Niepodległości to jedna z najradośniejszych i najbardziej lubianych imprez sportowych organizowanych w naszej gminie. Biegacze mogli spróbować swoich sił w jednym z czterech wyścigów: na 400 m, 800 m, 5,6 km oraz biegu głównym na 10 km. Najmłodszy uczestnicy mieli ukończone 5 lat.

Na mecie na biegaczy czekali gospodarze imprezy: Wójt Gminy Nieporęt Sławomir Maciej Mazur oraz Proboszcz Parafii NMP Wspomożycielki Wiernych w Stanisławowie Pierwszym ksiądz Tomasz Osiadacz, a także radni gminni i powiatowi, którzy wręczali medale pamiątkowe. Wśród uczestników pojawiły się gwiazdy polskiego sportu: Patrycja Bereznowska – mistrzyni świata i Europy, rekordzistka w biegach długodystansowych, a także medalistka olimpijska, mistrzyni świata w windsurfingu Zofia Klepacka.

O godzinie 11.11 zgromadzeni na placu przed kościołem wspólnie odśpiewali hymn Polski, a nastę-

nie delegacja władz gminy złożyła kwiaty pod tablicą upamiętniającą poległych za wolność Ojczyzny znajdującą się w kościele NMP Wspomożycielki Wiernych.

Po wyścigu, oprócz medali pamiątkowych, pucharów i nagród dla zwycięzców, na wszystkich biegaczy czekały gorące dania, napoje oraz słodkie przekąski. O dobre samopoczucie biegaczy oraz towarzyszących im kibiców dbali wolontariusze, uczniowie ze szkół podstawowych z Nieporętu i Stanisławowa Pierwszego oraz ich opiekunki Małgorzata Daszkiewicz i Iwona Bartosiewicz. Sponsorami VI Biegu Niepodległości w Gminie Nieporęt byli: firma KK POL, Lantmännen Unibake, Pracownia Cukiernicza Sieradzcy, „Ranczo Bena”, „Sala Grand”, Restauracja Soprano, Dom Handlowy Anna, Ryszard Kombor oraz Fon Pol. Więcej zdjęć z wydarzenia znajduje się w galerii na stronie [www.nieporęt.pl](http://www.nieporęt.pl).

□ AM



## Więcej kursów SKM dla mieszkańców gminy Nieporęt

Pociągi Szybkiej Kolei Miejskiej to doskonała alternatywa dla zamkniętego transportu drogowego. Codziennie rano korzystają z niej tysiące pasażerów aglomeracji warszawskiej, także z gminy Nieporęt. To jak bardzo połączenie to jest potrzebne można było odczuć w ostatnich miesiącach, kiedy z uwagi na remont wiaduktów kolejowych ruch pociągów został wstrzymany na kilkanaście tygodni. Nic dziwnego, że powrót

pociągów SKM linii S3 na tory z początkiem listopada był dla naszych mieszkańców ważnym wydarzeniem.

Biorąc pod uwagę rosnące potrzeby mieszkańców, Wójt Gminy Nieporęt Sławomir Maciej Mazur wraz z burmistrzem Radzimymina Krzysztofem Chacińskim spotkali się z dyrektorem Zarządu Transportu Miejskiego w Warszawie Katarzyną Strzegowską w sprawie zwiększenia liczby kursów li-

nii SKM dla mieszkańców gminy Nieporęt oraz Radzimymina. Podczas spotkania udało się wynegocjować dwa dodatkowe kursy pociągów w ciągu dnia, jeden po godzinie 8.00 i drugi w okolicy południa. Oba będą realizowane w kierunku Warszawy i Radzimymina. Obecnie trwają ustalenia z PKP PLK dotyczące nowego rozkładu jazdy SKM linii S3. Więcej szczegółów już niebawem.

□ AM



# Ścieżka rowerowa nad jeziorem

Gmina Nieporęt ukończyła kolejną inwestycję związaną z rozbudową systemu dróg rowerowych łączących naszą gminę z gminami ościenymi. W Białobrzegach, na tzw. opasce Jeziora Zegrzyńskiego powstał odcinek ciągu pieszo-rowerowego o długości 1,7 km oferujący nie

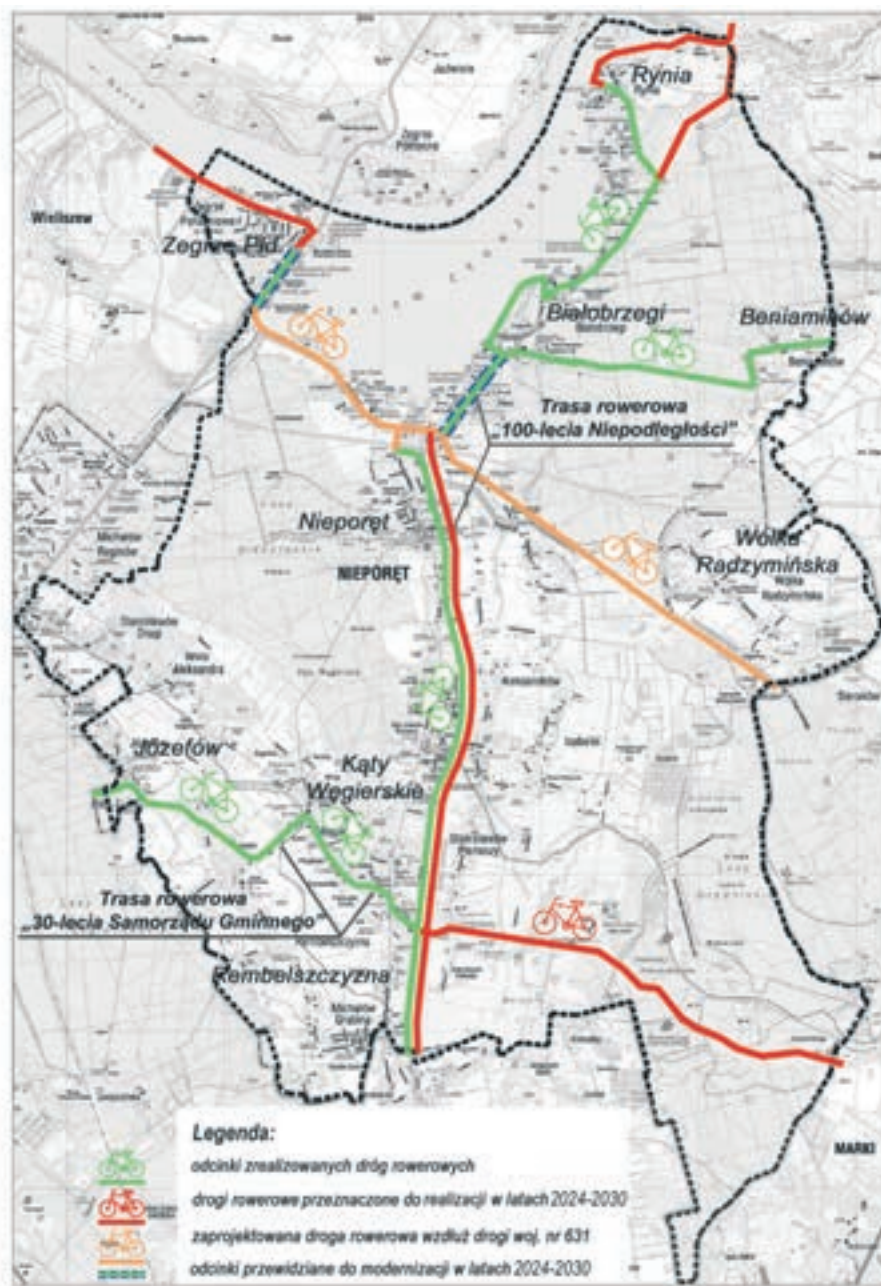


tylko idealnie gładką nawierzchnię, ale również wyjątkowo piękne widoki. Prowadzi on od ul. Wojska Polskiego wzdłuż Jeziora Zegrzyńskiego i ul. Kąpielową do ścieżki rowerowej na ul. Wczasowej. Wraz z nową ścieżką w naszej gminie jest już łącznie 26 km utwardzonych dróg rowerowych. Oprócz nich rowerzyści i spacerowicze mają jeszcze do dyspozycji 97 km oznaczonych szlaków rowerowych i 73 km szlaków pieszych.

W nadchodzących latach w Gminie Nieporęt planuje się wybudowanie kolejnych odcinków

utwardzonych dróg rowerowych o łącznej długości ok 24 km. Nowe ciągi pieszo-rowerowe powstaną m.in. w Ryńcu, Zegrzu Południowym, na ul. Strużańskiej w Stanisławowie Pierwszym oraz na drodze wojewódzkiej 631 od ronda w Zegrzu Południowym do granicy

z gminą Radzymin. O ten odcinek najczęściej pytają i zabiegają nasi mieszkańcy, zwłaszcza o bezpieczny przejazd nad Kanałem Żerańskim. Informujemy, że w przypadku tej inwestycji, która jest w gestii MZDW, Samorząd Województwa Mazowieckiego wykonał już dokumentację projektową przebudowy drogi wojewódzkiej nr 631 (ul. Zegrzyńska i ul. Pogonowskiego), która obejmuje wykonanie 8 km odcinka ścieżki rowerowej. Wykres przebiegu systemu dróg rowerowych w gminie Nieporęt prezentuje mapka. □ AM



## Oszczędzamy energię

Kryzys energetyczny wymusza na gminach w całej Polsce wprowadzenie znacznych oszczędności związanych ze zużyciem energii elektrycznej. Dotyczy to również gminy Nieporęt. Poszukując optymalnych rozwiązań władze gminy podjęły trudną decyzję o wyłączeniu oświetlenia ulicznego w późnych godzinach nocnych tj. między północą, a 4 rano. Proces ten wymaga przeprogramowania systemów, dlatego latarnie nie zgasną od razu w całej gminie, lecz będą wyłączane sukcesywnie w poszczególnych rejonach.

Kolejnym sprawdzonym sposobem na oszczędzanie energii elektrycznej jest wymiana starego oświetlenia ulicznego na nowoczesne ledowe. We wszystkich naszych sołectwach jest w sumie 2 645 opraw oświetlenia drogowe-

go. Nasza gmina dąży do tego, by 100 proc. opraw oświetlenia ulicznego stanowiły energooszczędne oprawy LED-owe. Do tej pory, w wyniku gminnych inwestycji, udało się zainstalować 428 tego typu latarni, które oświetlają 26 ulic. Wymiana oświetlenia ulicznego wbrew pozorom nie jest łatwym procesem. Nie wystarczy w istniejącej latarni wymienić żarówkę. W jej miejsce trzeba zainstalować nową oprawę wyposażoną w nowoczesny moduł zasilający. Tego typu lampy świecą już m.in. w Nieporęcie, w Józefowie przy ul. Strużańskiej jadąc od Legionowa, Białobrzegach wzdłuż ul. Wojska Polskiego, Rembelszczyźnie, Kątach Węgierskich, ul. Polnej w Ryńcu, ul. Koncertowej w Stanisławowie Pierwszym, a także przy



ul. Izabelińskiej i ul. Królewskiej w Aleksandrowie.

Prócz wymiany oświetlenia ulicznego celem gminy jest również całkowita wymiana oświetlenia w gminnych placówkach oświatowych. Znaczne oszczędności energii elektrycznej ma przynieść także termomodernizacja budynku szkoły podstawowej w Stanisławowie Pierwszym. □ AM

## OGŁOSZENIE

Wójt Gminy Nieporęt ogłasza, że w dniu 8 grudnia 2022 r. o godz.10.00 w sali konferencyjnej budynku Urzędu Gminy Nieporęt, adres: Plac Wolności 1, 05-126 Nieporęt odbędzie się ustny przetarg nieograniczony na sprzedaż niezabudowanej nieruchomości położonej we wsi Rembelszczyzna gm. Nieporęt oznaczonej jako działka nr 441/12 o pow. 0,1320 ha, dla której Sąd Rejonowy w Legionowie prowadzi księgę wieczystą Kw Nr WA 1L/00050470/3, stanowiącej własność Gminy Nieporęt.

Nieruchomość położona jest na terenie zabudowy mieszkaniowej jednorodzinnej o symbolu w planie M.

**Cena wywoławcza brutto: 630 000 zł w tym 23% VAT**

**Wysokość wadium: 60 000 zł**

Wadium w wysokości podanej powyżej, należy wnieść w formie pieniężnej – z oznaczeniem nieruchomości ( działki ), której dotyczy – przelew lub wpłata – na **rachunek bankowy Gminy Nieporęt, prowadzony w Banku Spółdzielczym w Legionowie o/ Nieporęt Nr 25 8013 1029 2003 0003 7415 0002**, w taki sposób, aby najpóźniej w dniu **2 grudnia 2022 r.** wadium znajdowało się na rachunku bankowym Gminy Nieporęt.

Szczegółowe warunki i informacje dotyczące przetargu można uzyskać w Dziale Geodezji i Gospodarki Nieruchomościami Urzędu Gminy Nieporęt Plac Wolności 1, 05-126 Nieporęt, telefon 22 767-04-08, e-mail: [urzad@nieporet.pl](mailto:urzad@nieporet.pl), w godzinach pracy urzędu.

## Ulice Kościelna i Wirażowa z nowym asfaltem



W ostatnich tygodniach w Gminie Nieporęt ukończono dwie kolejne inwestycje drogowe – rozbudowę ulicy Kościelnej w Kątach Węgie-

skich oraz ulicy Wirażowej w Wólce Radzyńskiej. We wspomnianych lokalizacjach pojawiła się już gładka nawierzchnia asfaltowa. Dzięki tym



inwestycjom mieszkańcy otrzymali łącznie ponad kilometr nowych dróg (ul. Wirażowa – 550 mb, ul. Kościelna – 590 mb.)

Prace budowlane realizowały firmy: Drogi i Mosty Jan Kaczmarczyk w Kątach Węgiejskich oraz Infrastruktura Bud – 59 Sp. z o.o.

w Wólce Radzyńskiej. Koszt inwestycji w przypadku ul. Kościelnej to – 487 750,35 zł brutto. Rozbudowa odcinka ul. Wirażowej kosztowała 313 100,99 zł brutto. Na tę ostatnią inwestycję Gmina Nieporęt otrzymała dofinansowanie ze środków Samorządu Województwa Mazowieckiego. □ AM

### WIEŚCI NIEPORĘCKIE

Wydawca: Urząd Gminy Nieporęt  
pl. Wolności 1, 05-126 Nieporęt  
tel. (22) 767 04 00  
Redaktor naczelny: Marzena Kunicka  
Druk: Agora – Poligrafia Sp. z o.o.  
ISSN 1897-1911



# Założ opaskę i bądź bezpieczny

Świecące opaski dla uczniów szkół podstawowych w Gminie Nieporęt. Bezpieczeństwo najmłodszych przede wszystkim.

Okres jesienno-zimowy to czas kiedy szybko zapada zmrok. Wpływa to na znaczne pogorszenie bezpieczeństwa pieszych, zwłaszcza wracających ze szkoły dzieci. Gmina Nieporęt postanowiła temu zaradzić i kupiła dla wszystkich uczniów szkół podstawowych specjalne świecące opaski, dzięki którym poruszający się po zmroku pieszy jest widoczny ze znacznej odległości. Opaskę można założyć na nogę, ramię, zamocować na bucie lub przymocować np. do plecaka. Ma ona dwa tryby świecenia: ciągle oraz migający w kolorze czerwonym lub niebieskim. Na opasce znajduje się również odblaskowa naszywka z nazwą Gmina Nieporęt.

– Jestem przekonany, że dzięki temu praktycznemu gadżetowi nasi najmłodszy mieszkańcy będą bezpieczniejsi – mówi Wójt Gmi-

ny Nieporęt Maciej Mazur. – Jednocześnie apeluję do wszystkich dzieci, by nosiły opaski i miały je zawsze przy sobie, kiedy poruszają się po zmroku po chodnikach czy uliczkach osiedlowych. Dzięki temu małemu urządzeniu będziecie doskonale widoczni dla kierowców – dodaje wójt Mazur. – Świecąca opaska będzie również doskonałym dodatkowym wyposażeniem każdego młodego rowerzysty. Bezpieczeństwo najmłodszych mieszkańców gminy jest dla nas najważniejsze.



Opaski otrzymały już pierwsza-ki ze Szkoły Podstawowej im. Bronisława Tokaja w Nieporęcie przy

okazji edukacyjnej wizyty w urzędzie. Już niebawem trafią one do pozostałych uczniów uczęszcza-

jących do szkół podstawowych na terenie gminy Nieporęt.

□ AM

## Udogodnienia dla osób ze szczególnymi potrzebami w Urzędzie Gminy Nieporęt

W związku z Procedurą obsługi osób ze szczególnymi potrzebami w Kancelarii Urzędu Gminy Nieporęt została zainstalowana **pętla indukcyjna**, która łączy się automatycznie z osobą posiadającą aparat słuchowy. Pętla indukcyjna jest

jednym ze środków wspomagania słuchu. Może służyć zarówno jednej, konkretnej osobie z dysfunkcją słuchu, jak i grupie ludzi z tą niepełnosprawnością. Dzięki pętli indukcyjnej osoba słabosłysząca nie musi stosować dodatkowych urządzeń. Wystarczy, że na swoim aparacie słuchowym przełączy tryb z M na T.

Ponadto w kancelarii dostępna jest również **lupa cyfrowa**. Jest to nowoczesne narzędzie dla osób z wadą wzroku oraz pracujących z drobnymi tekstami i ilustracjami. Przypominamy, że w urzędzie dostępna jest również usługa tłumacza języka migowego on-line.

□ AM



## E-usługi to takie proste – skorzystaj już dziś

Chcesz załatwić sprawę w urzędzie gminy? Brakuje Ci zaświadczenia lub odpisu, a może chcesz złożyć wniosek? Możesz zrobić to przez Internet. Skorzystaj z **ePUAP** – bezpłatnej platformy do kontaktu z różnymi urzędami i załatw swoją sprawę **szybko, wygodnie i bez kolejek**.

### Czym jest ePUAP

ePUAP to skrót nazwy Elektroniczna Platforma Usług Administracji Publicznej. Dzięki **ePUAP** załatwisz wiele spraw w różnych urzędach bez wychodzenia z domu – przez Internet, w wybranym przez siebie czasie i w dowolnym miejscu. **Nie ograniczają Cię godziny pracy urzędów – sam decydujesz, kiedy złożysz wniosek.** Wniosku nie musisz podpisywać ręcznie – do podpisu elektronicznych dokumentów służy **bezpłatny profil zaufany**. Dzięki ePUAP szybko, wygodnie i bezpiecznie sprawdzisz m.in. status spraw i wniosków, odbierzesz i wyślesz urzędową korespondencję, uzyskasz odpisy aktów: małżeństwa, urodzenia, zgonu lub innych dokumentów, a także zgłosisz urodzenie dziecka, sprawdzisz, czy pracodawca Cię ubezpieczył i jaką dostaniesz emeryturę; przejrzysz swoje zwol-

nienia lekarskie oraz składki. Lista spraw, które możesz załatwić przez ePUAP cały czas się rozszerza.

Z ePUAP może korzystać każdy, kto ma PESEL oraz konto na platformie.

Żeby korzystać z usług na ePUAP i podpisywać elektroniczne dokumenty, musisz potwierdzić swoją tożsamość w Internecie – urząd musi wiedzieć, kim jesteś.

Możesz to zrobić na dwa sposoby: bezpłatnym profilem zaufanym – profil zaufany można założyć samodzielnie przez Internet lub z pomocą urzędników w Urzędzie Gminy Nieporęt lub płatnym certyfikatem kwalifikowanym.

**Każda wysyłka i odbiór pisma przez ePUAP ma urzędowe poświadczenie odbioru (UPO), które jest tak samo ważne jak awizo.**

W następnym numerze *Więści Nieporęckich* – wszystko, co powinieneś wiedzieć o profilu zaufanym.

Materiały: [www.gov.pl](http://www.gov.pl)



## Karik z Alija



CYFROWY URZĄD



# Szkoły gminne z nagrodami



Podczas uroczystej sesji Rady Powiatu Legionowskiego podsumowano współzawodnictwo sportowe szkół podstawowych i ponadpodstawowych w powiecie legionowskim w ramach Mazowieckich Igrzysk Młodzieży Szkolnej. Dzięki ogromnemu zaangażowaniu uczniów i trenerów, nasze gminne placówki oświatowe uplasowały się wysoko w ranking.

Wyróżnienia otrzymały: Szkoła Podstawowa w Stanisławowie Pierwszym za zajęcie pierwszego miejsca w kategorii „Dzieci” tj. kla-

sy 1–6. Siódme miejsce zajęła Szkoła Podstawowa w Józefowie, a ósme – Szkoła Podstawowa w Izabelinie.

W kategorii „Młodzież” tj. klasy 7 i 8, czwarte miejsce zajęła Szkoła Podstawowa w Józefowie, piąte Szkoła Podstawowa w Stanisławowie Pierwszym, a szóste Szkoła Podstawowa w Izabelinie. Do podium zabrakło naszym drużynom zaledwie 1 punktu. Ponadto w finałach wojewódzkich w pływaniu drużynowym dziewcząt i chłopców nasze pływaczki i pływacy ze Szkoły Podstawowej w Józefowie zajęli drugie miejsce!

Szkoła Podstawowa w Stanisławowie Pierwszym otrzymała również wyróżnienie za zajęcie pierwszego miejsca w finale wojewódzkim i trzeciego miejsca w Polsce w kategorii piłki siatkowej dziewcząt.

W kategorii szkół ponadpodstawowych we współzawodnictwie sportowym na 8 szkół, LO im. Stanisława Lema w Stanisławowie Pierwszym zajęło trzecie miejsce.

Wielkie gratulacje dla wszystkich: dyrektorów, trenerów oraz oczywiście naszych młodych sportowców. Jesteście naszą dumą. □AM

# Złota Odznaka dla Romana Madeja

Roman Madej, przewodniczący Szkolnego Związku Sportowego Powiatu Legionowskiego i Gminy Nieporęt został nagrodzony Złotą Odznaką „Za zasługi dla sportu”. To najwyższe odznaczenie przyznawane przez Ministra Sportu i Turystyki.

Odznakę wręczyła Iwona Zielińska Mróz, prezes Szkolnego Związku Sportowego Warszawy i Województwa Mazowieckiego podczas uroczystej sesji Rady Powiatu Legionowskiego podsumowującej współzawodnictwo sportowe szkół podstawowych i ponadpodstawowych w Powiecie Legionowskim w ramach Mazowieckich Igrzysk Młodzieży Szkolnej. Odznaka została przyznana na wniosek Zarządu Szkolnego Związku Sportowego Warszawy i Województwa Mazowieckiego z poparciem Zarządu Głównego za wspieranie sportu,



profesjonalną organizacją zawodów sportowych w powiecie i w zawodach międzypowiatowych. To dzięki ogromnemu zaangażowaniu Romana Madeja w propagowanie dyscyplin sportowych wśród dzieci i młodzieży z Gminy Nieporęt, oraz organizację zawodów w ramach Mazowieckich Igrzysk Młodzieży Szkolnej, nasi uczniowie reprezentując swoje szkoły, zdobywa-

ją tytuły mistrzowskie i zajmują wysokie miejsca na podium nie tylko w gminie czy powiecie, ale nawet na szczeblu wojewódzkim czy krajowym. We wcześniejszych latach Roman Madej otrzymał już brązową i srebrną odznakę za zasługi dla sportu. Złota odznaka jest uhonorowaniem jego zasług dla rozwoju sportu wśród naszych najmłodszych mieszkańców. □ AM

# Wychowankowie KS Madziar na podium



5 listopada rocznik 2011 z Akademii Piłkarskiej KS Madziar wziął udział w turnieju halowym w Zielonce. Nasi zawodnicy pierwszy raz w tym sezonie rywalizowali na hali. Efekt? I miejsce! Bardzo cieszy wysoka forma młodych piłkarzy. Naszą drużynę reprezentowali uczniowie szkół z Gminy Nieporęt: Tomasz Wąsowski (SP Józefów), Wojciech Dziobkowski (SP Stanisławów Pierwszy), Bartek Wardak (SP Wólka Radzymińska), Piotr Żalobka (SP Nieporęt), Julian Kiełbowski (SP Białobrzegi), Mikołaj Oktaba (SP Nieporęt), Oskar Girtler (SP Stanisławów Pierwszy), Adam Zawadzki (SP Józefów). Wielkie gratulacje.

Dziękujemy zespołom, z którymi mogliśmy rywalizować: AP Wilki Warszawa, Białe Orły Warszawa, KS „Orzeł” Warszawa, KS Semp Warszawa, AP Progres Warszawa.

□ Daniel Smoczyński  
Prezes Zarządu  
KS Madziar Nieporęt

WÓJT GMINY NIEPORĘT, SZEF WCR WARSZAWA-ŚRÓDMIEŚCIE,  
DYREKTOR SZKOŁY PODSTAWOWEJ W NIEPORĘCIE

ZAPRASZAJĄ NA KONCERT

REPREZENTACYJNEGO ZESPOŁU  
ARTYSTYCZNEGO WOJSKA POLSKIEGO

**MUZYCZNE SPOTKANIE Z WOJSKIEM**

**2 GRUDNIA 2022 r. godz. 18.00**

SZKOŁA PODSTAWOWA IM. BRONISŁAWA TOKAJA  
W NIEPORĘCIE, UL. DWORCOWA 9

## OGŁOSZENIE

W związku z rozpoczęciem przygotowań zmierzających do uporządkowania numeracji ulicy Małoleckiej zapraszamy właścicieli dróg prywatnych przylegających do ul. Małoleckiej w miejscowościach: Nieporęt, Aleksandrów i Izabelin do składania wniosków o nadanie nowych nazw ulicom. Wnioski można złożyć osobiście w Urzędzie Gminy Nieporęt lub za pomocą środków komunikacji elektronicznej. Więcej na temat porządkowania numeracji ulicy Małoleckiej znajdziecie Państwo na stronie: [www.nieporęt.pl](http://www.nieporęt.pl).

**Mikołajkowy Koncert dla dzieci**  
(nie tylko)

**03 GRUDNIA, GODZ. 16:00**  
Gminny Ośrodek Kultury w Nieporęcie

wstęp wolny

wystąpią:  
Izabela Kazimierska - wokal  
Mariusz Dropek - fortepian  
Joachim Łuczak - skrzypce  
Anna Wróbel - wioleczenia





# Tak świętowaliśmy 104. rocznicę odzyskania niepodległości





# Powstanie Listopadowe 1830–1831 w okolicach Nieporętu. Część 2



Artyleria i piechota polska w Powstaniu Listopadowym – inscenizacja Olszynyka Grochowska 2012 r. (fot. autora)

## Chłopi a Powstanie

Stosunek ludności chłopskiej w rejonie nadnarwiańskim do Powstania był obojętny i miał swoje umocowanie w zróżnicowaniu stanowym i własnościowym społeczeństwa polskiego. W spisanych pamiętnikach były dowódcy pospolitego ruszenia powiatu warszawskiego major Leon Drewnicki tak opisuje ten problem: Kosiński wrócił i mnie powiedział: „Byłem w Białolece, Nieporęcie, Grodzisku i Markach. Prosiłem chłopów, aby biegli na ratunek Warszawy. Wszędzie mnie jednakowo mówili: „Szlachta i Warszawa zrobiła rewolucję, niech się bronią. Nic dla nas nie zrobili dobrego. Drewnicki nas durzył i oszukiwał, że sejm nada nam wolność i ziemię na własność. Gdyby Drewnicki do

nas pokazał się, to go powiesimy na gałęzi”. Mimo ogólnej niechęci, były przejawy patriotyzmu i odwagi chłopów biorących udział w walkach w oddziałach pospolitego ruszenia. Przykładem postawa gajowego Kawki z Nieporętu, który sam uprowadził dragonom carskim 98 koni. Za ten czyn otrzymał od generała Andrychiewicza 100 złotych wynagrodzenia. Jak do tego doszło? Gajowy Kawka, po wyleczeniu rany, którą otrzymał 31 marca 1831 r. w bitwie praskiej, próbował dostać się na warszawską Pragę. Pod Grodziskiem zobaczył odpoczywających na popasie rosyjskich dragonów. Zapytał siedzących przy ognisku, czy może ogrzać się, a oni pozwolili. Po pewnym czasie Kawka oddał się od ognia i poszedł w stronę koni.

Były one przywiązane do wbitych na łańce kołków. Gajowy odwiązał ostatniego konia, a innemu przeciął postronki. Potem wskoczył na pierwszego konia i puścił się galopem w stronę Warszawy, a za nim drugi koń. Reszta koni zerwała postronki i ruszyła za nimi. Carscy dragoni próbowali łapać konie, te jednak, w galop wprowadzone, już się nie zatrzymały. Gajowy Kawka natomiast pędził drogą brudzińską (na Brudno) w stronę Pragi a 98 koni za nim.

## Kłęska Powstania

W maju 1831 rozpoczęła się kolejna operacja wojskowa zaplanowana przez gen. Prądzyńskiego, skierowana przeciwko wojskom rosyjskim zgrupowanym w okolicach Łomży i Ostrołęki. Udane

początkowo uderzenie i tym razem zostało spowolnione przez gen. Skrzyneckiego. 26 maja 1831 r. wojska polskie poniosły klęskę w bitwie pod Ostrołęką, co miało się okazać przełomowym momentem Powstania. Spadło morale wojsk polskich, znaczna część chłopów odmówiła udziału w wojnie, mnożyły się dezercje, narastało niezadowolenie w nękanej epidemią cholery Warszawie. W lipcu 1831 r. wojska rosyjskie pod dowództwem feldmarszałka Iwana Paskiewicza (zastąpił zmarłego Dybicza) przekroczyły Wisłę w pobliżu granicy pruskiej i zbliżyły się od strony zachodniej do Warszawy. Po dwudniowym krwawym szturmie na stolicę (obrona Woli i śmierć gen. Józefa Sowińskiego) Warszawa skapitulowała. Rząd i sejm przeniosły się do Zakroczymia, a potem do Płocka. Po upadku stolicy nastąpiło załamanie Powstania. 18 września 1831 r. do Galicji uszedł korpus gen. Ramorino, 5 października granicę pruską przekroczyła główna armia polska pod dowództwem gen. Rybińskiego (32 tys. żołnierzy). 9 października padł Modlin, 21 października – Zamość. Po klęsce powstania nastąpiła ostra reakcja Rosjan. Kilkadziesiąt tysięcy polskich żołnierzy wcielono do armii rosyjskiej i zesłano w głąb Rosji, ich dzieci zaś umieszczono w rosyjskich tzw. koloniach wojennych. Na więzienie i ciężkie roboty skazano kilkuset uczestników powstania, którzy nie schronili się na emigracji. W ciągu 2 lat skazano 264 osoby na karę śmierci oraz ponad 2,5 tys. na „śmierć cywilną”. Powstańcy w obawie przed represjami masowo opuszczali ojczyznę (Wielka Emigracja),

w której przez sądy rosyjskie zostali uznani za nieżyjących i utracili prawa cywilne. Skonfiskowane polskie majątki ziemskie (ok. 10% ogólnej powierzchni) w Królestwie Polskim przekazano w ręce Rosjan. Uderzono w szkolnictwo i naukę. W 1832 r. zamknięto Uniwersytet Warszawski i Wileński, Liceum Krzemienieckie i Towarzystwo Przyjaciół Nauk w Warszawie. Przeprowadzono masową akcję likwidacji klasztorów, wiele kościołów katolickich przekazano Cerkwi prawosławnej, w 1839 r. zlikwidowano unię brzeską, zmuszając wiernych (unitów) do przyjęcia prawosławia. Do 1856 r. utrzymywano stan wojenny na obszarze Królestwa Polskiego. W Warszawie w latach 1832–34 wzniesiono Cytadellę – twierdzę wojskową, której X Pawilon stał się głównym więzieniem politycznym w Królestwie Polskim.

□ Dariusz Wróbel  
Nieporęckie Stowarzyszenie  
Historyczne



## MATERIAŁY:

Bławdziewicz W. Nieporęcki Epizod Powstania Listopadowego, „Więści Nieporęckie” Nr 11/2009 z 30.11.2009 r. str. 8.  
Bławdziewicz W. Powstanie Listopadowe 1830–1831, „Więści Nieporęckie” Nr 17/2011 z 30.11.2011r. str. 7  
Palczyński E. Nieporęcki Epizod Powstania Listopadowego „Więści Nieporęckie” Nr 17/2014 z 12.11.2014 r. str. 12.  
Powstanie Listopadowe 1830–1831 Państwowe Archiwum w Lublinie na podstawie Wielkiej Encyklopedii PWN [dostęp 16.10.2022]

## Historia, którą warto znać



Zwiedzanie fortu w Beniaminowie, fot. R. Gołębiowski

Nieporęckie Stowarzyszenie Historyczne realizuje projekt. „Historia, którą warto znać”. Tegoroczna edycja ma za zadanie przybliżyć mieszkańcom historię Białobrzegów, Beniaminowa i Ryni. W ramach przedsięwzięcia przeprowadziliśmy spacer historyczny. Uczestników

pierwszego z nich zapoznaliśmy z historią fortu w Beniaminowie, drugi zaś dotyczył bogatej przeszłości Białobrzegów. Najmłodszy mieszkaniec Białobrzegów będący mieszkańcem Białobrzegów będą mogli poznać dzieje swoich miejscowości na wystawie zorganizowanej w Szkole Podstawowej w Białobrzegach.

Zadanie publiczne „Historia, którą warto znać” sfinansowane zostało ze środków budżetu Województwa Mazowieckiego.

□ Konrad Szostek  
Nieporęckie Stowarzyszenie  
Historyczne

NIEPORĘCKIE STOWARZYSZENIE HISTORYCZNE  
ZAPRASZA NA SPOTKANIE Z JANEM NOWICKIM  
– AUTOREM KSIĄŻKI:

BADACZ WYGLÓSI PRELEKCJĘ NA TEMAT  
Historii powstania, rozwoju, ewakuacji i ukrycia na terenie Pomorza i Wielkopolski tzw. „kolekcji lotniczej Göringa”, dowódcy Luftwaffe

**czwartek, 8. grudnia**  
**godz. 18:00, GOK Nieporęt**

Po spotkaniu z autorem możliwy będzie zakup książki



Świąteczne spotkanie mieszkańców  
Gminy Nieporęt

jarmark  
bożonarodzeniowy

11 grudnia

Plac Wolności w Nieporęcie

10.00-17.00

- stoiska ze świątecznym rękodziełem
- kalendarze gminne na 2023 rok
- zbiórka karmy dla bezdomnych zwierząt

- fotobudka, elfy i Mikołaj
- koledowanie - chór Tobie Śpiewam
- iluminacja choinki

teatr uliczny - Jasełka na wysokości





# HARMONOGRAM ODBIORU ODPADÓW KOMUNALNYCH W GRUDNIU 2022 ROKU

**Zegrze Południowe:** cała miejscowość (bez Osiedla Wojskowego)

**Nieporęt ulice:** Zegrzyńska, Rumiankowa, Stokrotki, Brzozowa, Fiołkowa, Kwitnącej Wiśni, Nowolipie, Kapitana Stefana Pogonowskiego, Białego Bzu, Spokojna, Wieczorna Bryza, Piława, Pszeniczna, Wojska Polskiego

tydz.	pon.	wt.	śr.	czw.	pt.	sob.	niedz.
48				1	2	3	4
49	5	6	7	8	9	10	11
50	12	13	14	15	16	17	18
51	19	20	21	22	23	24	25
52	26	27	28	29	30	31	

**Aleksandrów:** cała miejscowość

**Stanisławów Pierwszy ulice:** Małolecka, Przyszłość, Wierzbowa, Rodzinna, Błękitna, Szmaragdowa

tydz.	pon.	wt.	śr.	czw.	pt.	sob.	niedz.
48				1	2	3	4
49	5	6	7	8	9	10	11
50	12	13	14	15	16	17	18
51	19	20	21	22	23	24	25
52	26	27	28	29	30	31	

**Nieporęt ulice:** Agawy, Zwycięstwa, Powstańców, Odrodzenia, Lawendowa, Polnych Kwiatów, Hubala, Kapitana Benedykta Pęczkowskiego, Kresowa, Nastrojowa, Turkusowa, Małolecka, Potocka, Przyjaciół, Marsa, Czajki, Ptasia, Św. Huberta, Motylkowa, Żeglarska

**Izabelin ulice:** Malownicza, Na Uboczu

tydz.	pon.	wt.	śr.	czw.	pt.	sob.	niedz.
48				1	2	3	4
49	5	6	7	8	9	10	11
50	12	13	14	15	16	17	18
51	19	20	21	22	23	24	25
52	26	27	28	29	30	31	

**Stanisławów Pierwszy ulice:** Izabelińska, Krzywa, Graniczna, Baletowa, Klonowa, Strużarska, Jana Kazimierza, Świerkowa, Wesoła, Borówkowa, Cyprysowa, Jagodowa, Brzozy, Pięciolinii, Wiolinowa, Konwaliowa, Allegro, Sonaty, Smyczkowa, Wolfganga A. Mozarta, Koncertowa, Operowa, Swingowa, Harmonii, Barokowa, Warsztatowa, Zajazdowa, Sokoła, Stolnika, Wojskiego, Geodetów, Drozdowa, Pogodna, Lisia, Jodłowa, Kalinowa, Jarzębiny, Lesny Zakątek, Paproci

tydz.	pon.	wt.	śr.	czw.	pt.	sob.	niedz.
48				1	2	3	4
49	5	6	7	8	9	10	11
50	12	13	14	15	16	17	18
51	19	20	21	22	23	24	25
52	26	27	28	29	30	31	

**Nieporęt ulice:** Jana Kazimierza, Zosi, Inwokacji, Zamkowa, Szkolna, Dworcowa, Dzikiej Róży, Adama Mickiewicza, Pana Tadeusza, Soplicowo, Podkomorzego, Gerwazego, Protazego, Telimieny, Jacka Soplidy, Szlachecka, Rejtana, Rejenta, Asesora, Epopei

tydz.	pon.	wt.	śr.	czw.	pt.	sob.	niedz.
48				1	2	3	4
49	5	6	7	8	9	10	11
50	12	13	14	15	16	17	18
51	19	20	21	22	23	24	25
52	26	27	28	29	30	31	

**Rembelszczyzna:** cała miejscowość

**Stanisławów Pierwszy ulice:** Słoneczna, Regatowa, Żółtych Piasków, Jasna, Spełnionych Marzeń, Tęczowa, Sielska, Świetlana, Księżycowa, Brukowa, Promykowa

tydz.	pon.	wt.	śr.	czw.	pt.	sob.	niedz.
48				1	2	3	4
49	5	6	7	8	9	10	11
50	12	13	14	15	16	17	18
51	19	20	21	22	23	24	25
52	26	27	28	29	30	31	

**Nieporęt – Osiedle Głogi ulice:** Wazów, Kordeckiego, Babinicza, Rynek, Aleja Henryka Sienkiewicza, Czarnieckiego, Husarii, Butryma, Jana III, Jaremy, Skrzetuskiego, Ketlinga, Heleny, Krzysi, Michała, Baški, Rocha, Kmicica, Oleńki, Zagłoby, Izabelińska

tydz.	pon.	wt.	śr.	czw.	pt.	sob.	niedz.
48				1	2	3	4
49	5	6	7	8	9	10	11
50	12	13	14	15	16	17	18
51	19	20	21	22	23	24	25
52	26	27	28	29	30	31	

**Wólka Radzyńska:** cała miejscowość

**Izabelin:** cała miejscowość (bez ulic Malownicza, Na Uboczu)

tydz.	pon.	wt.	śr.	czw.	pt.	sob.	niedz.
48				1	2	3	4
49	5	6	7	8	9	10	11
50	12	13	14	15	16	17	18
51	19	20	21	22	23	24	25
52	26	27	28	29	30	31	

**Rynia:** cała miejscowość

**Beniaminów:** cała miejscowość

**Białobrzegi:** cała miejscowość (bez Osiedla Wojskowego)

tydz.	pon.	wt.	śr.	czw.	pt.	sob.	niedz.
48				1	2	3	4
49	5	6	7	8	9	10	11
50	12	13	14	15	16	17	18
51	19	20	21	22	23	24	25
52	26	27	28	29	30	31	

**Józefów ulice:** Borki, Diamentowa, Dzika, Henryka Sienkiewicza, Krótka, Leszczynowa, Leśna, Polnych Maków, Leśna Polana, Leśne Osiedle, Niecała, Objazdowa, Piaskowa, Piastowska, Polna, Polnej Róży, Poziomkowa, Runa Leśnego, Sezamkowa, Sienna, Strużarska, Szczęśliwa, Wspólna, Dębowa, Miodowa, Orzechowa, Żłota, Główna, Wiosenna, Wyścigowa, Zacisze, Zielona, Słonecznego Poranka

tydz.	pon.	wt.	śr.	czw.	pt.	sob.	niedz.
48				1	2	3	4
49	5	6	7	8	9	10	11
50	12	13	14	15	16	17	18
51	19	20	21	22	23	24	25
52	26	27	28	29	30	31	

**Wola Aleksandra:** cała miejscowość

**Nieporęt – Osiedle Las ulice:** Myśliwska, Chłodna, Szafrkowa, Podleśna, Plac Wolności, Lazurowa, Pionierska, Ogrodowa, Niezapominajki, Różana, Irysowa, Chabrowa, Sasankowa, Tulipanowa

tydz.	pon.	wt.	śr.	czw.	pt.	sob.	niedz.
48				1	2	3	4
49	5	6	7	8	9	10	11
50	12	13	14	15	16	17	18
51	19	20	21	22	23	24	25
52	26	27	28	29	30	31	

**Kąty Węgierskie:** cała miejscowość

tydz.	pon.	wt.	śr.	czw.	pt.	sob.	niedz.
48				1	2	3	4
49	5	6	7	8	9	10	11
50	12	13	14	15	16	17	18
51	19	20	21	22	23	24	25
52	26	27	28	29	30	31	

**Stanisławów Drugi:** cała miejscowość

**Józefów ulice:** Olimpijska, Szkolna, Rodziny Kalińskich, Gwiazdzysta

tydz.	pon.	wt.	śr.	czw.	pt.	sob.	niedz.
48				1	2	3	4
49	5	6	7	8	9	10	11
50	12	13	14	15	16	17	18
51	19	20	21	22	23	24	25
52	26	27	28	29	30	31	

**Michałów Grabina:** cała miejscowość

tydz.	pon.	wt.	śr.	czw.	pt.	sob.	niedz.
48				1	2	3	4
49	5	6	7	8	9	10	11
50	12	13	14	15	16	17	18
51	19	20	21	22	23	24	25
52	26	27	28	29	30	31	

**Zabudowa wielorodzinna:**

BIĄŁOBRZEGI: Osiedle Wojskowe, ZEGRZE POŁUDNIOWE: Osiedle Wojskowe

ZEGRZE POŁUDNIOWE: ul. Myśliwska 6 i ul. Szkolna 2


Rembelszczyzna: ul. Jana Kazimierza 576


WÓLKA RADZYŃSKA: ul. Szkolna 79 A

tydz.	pon.	wt.	śr.	czw.	pt.	sob.	niedz.
48				1	2	3	4
49	5	6	7	8	9	10	11
50	12	13	14	15	16	17	18
51	19	20	21	22	23	24	25
52	26	27	28	29	30	31	

## LEGENDA

 odpady komunalne (zmieszane)

 papier, plastik, szkło, metal i opakowania wielomateriałowe (wszystkie worki z segregacją)

 odpady BIO, zielone (ogrodowe)